




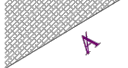




СХЕМА ГЕНПЛАНУ

Додаток до рішення міської ради  
2018 №

Назва об'єкта: Детальний план території в межах вулиць Загородньої, Писаревського та проспекту Відродження у місті Луцьку

Забудовник : Управління капітального будівництва

Умовні позначення:

	Червоні лінії вулиць межі проїздів		Санітарна охоронна зона сверд.
	Проектні будівлі і споруди		Охоронна зона газопроводу
	Огородження існуюче		Мощення тротуарів/ проїздів
	Характерні точки перетину та зміни напрямку осей вулиць, проїздів закінчення осей		Межа проектних ділянок

Експлікація будівель та споруд

№п/п	Найменування	Примітки
1	Багатоквартирний житловий будинок з підземним паркінгом	Проектн.
2	Автостоянка	Проектн.
3	Майданчик для дітей.	Проектн.
4	Багатоквартирний житловий будинок	Існуюч.
5	Спортивна площадка	Проектн.
6	Школа	Існуюч.
7	ТП	Існуюч.
8	Сквер (Озеленення)	Проектн.
9	Контейнери для сміття	Проектн.



СЕКРЕТАР МІСЬКОЇ РАДИ

ГРИГОРІЙ ПУСТОВІТ

Управління містобудування та архітектури

Нач. управління

Туз В.В.

Виконав

Циц Р.Я.

Перевірив

Лохманова А.В.