

ПЛАН
земельної ділянки

Додаток до рішення міської ради
№ _____ від "___" _____ 201__ р.

Кадастровий номер: 0710100000:22:025:0041

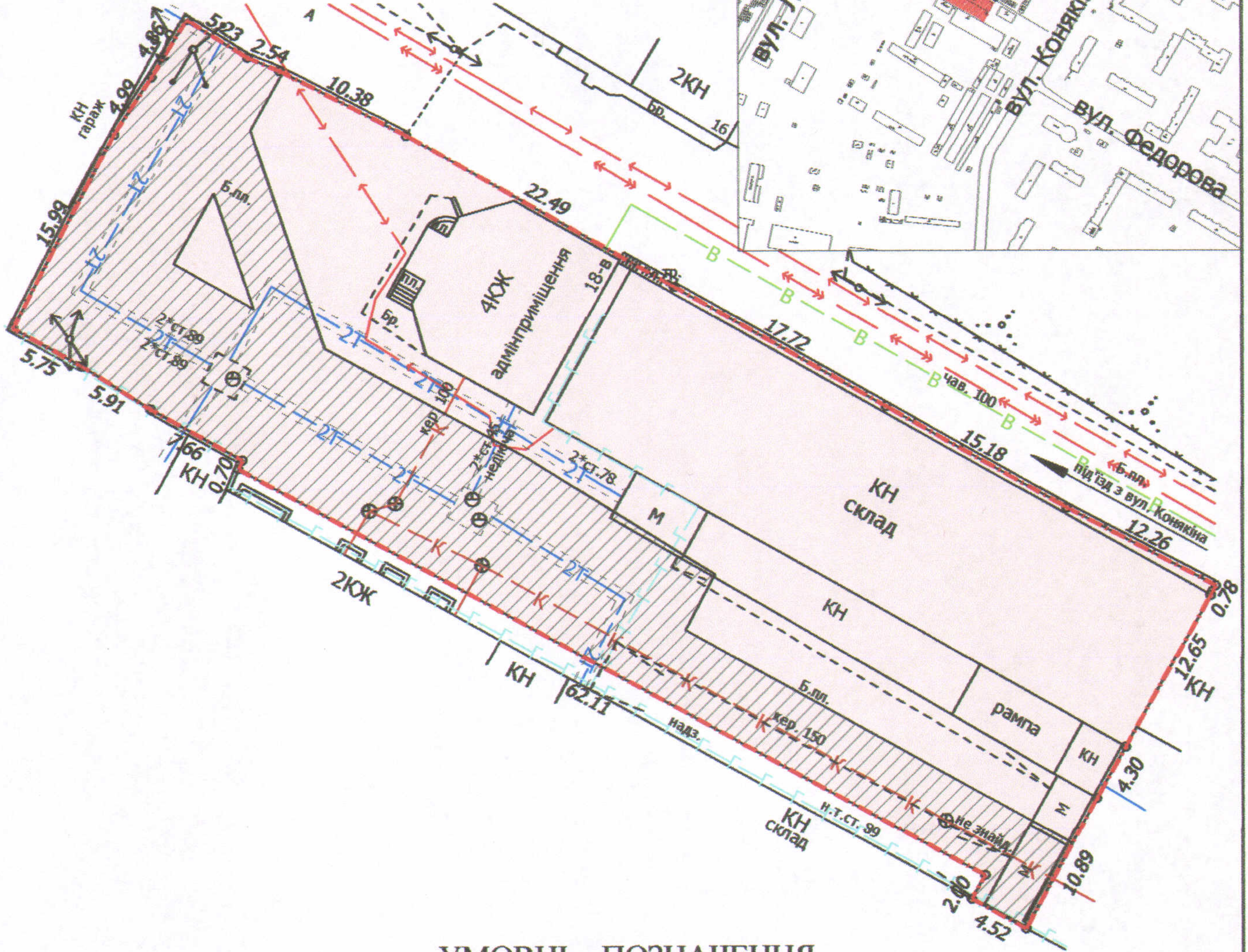
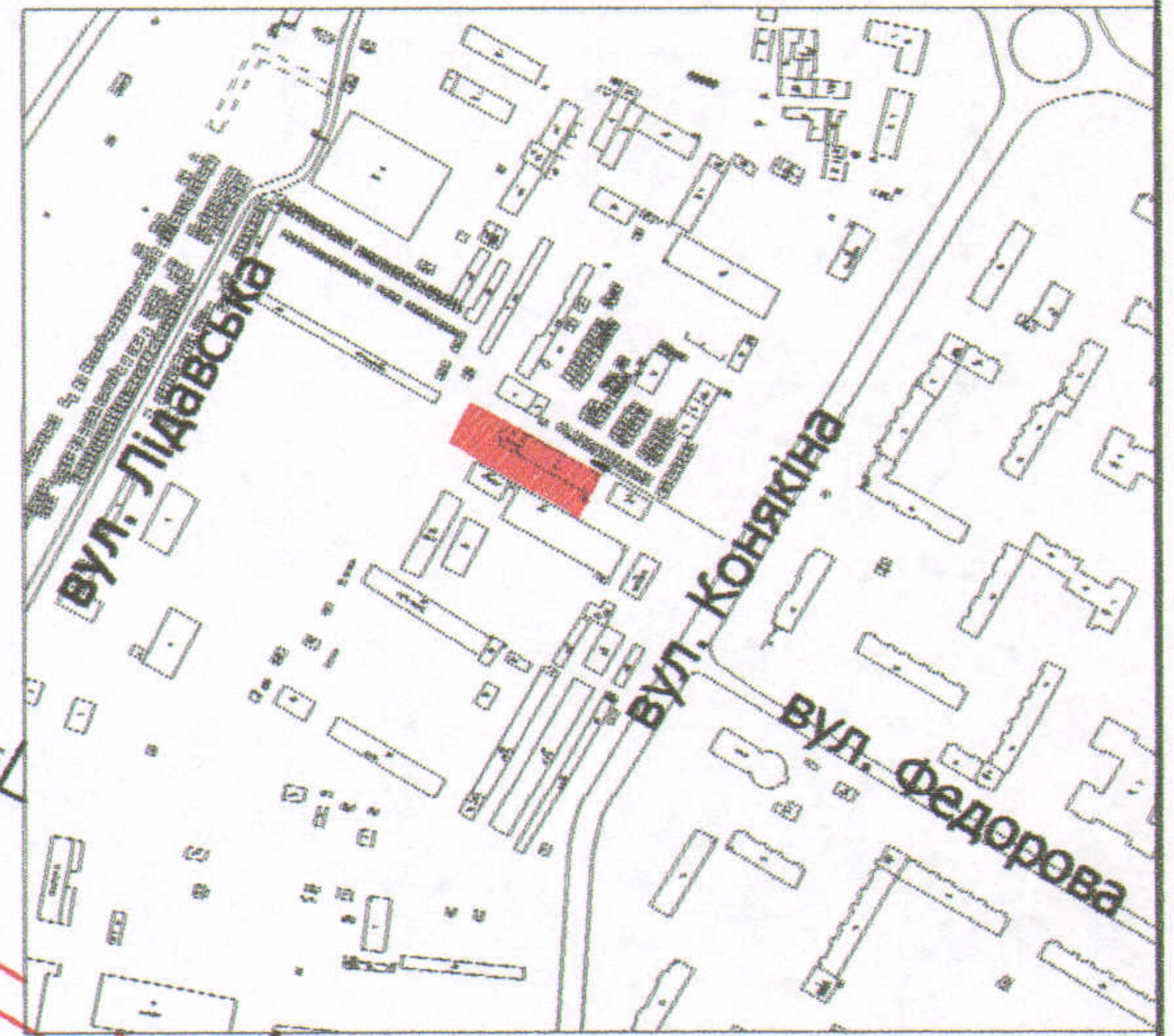
Адреса: м. Луцьк, вул. Конякіна, 18-в

Землекористувачі:

громадянин Корсак Марія Іванівна (43/100)

громадянин Корсак Віктор Іванович (57/100)

Ситуаційний план



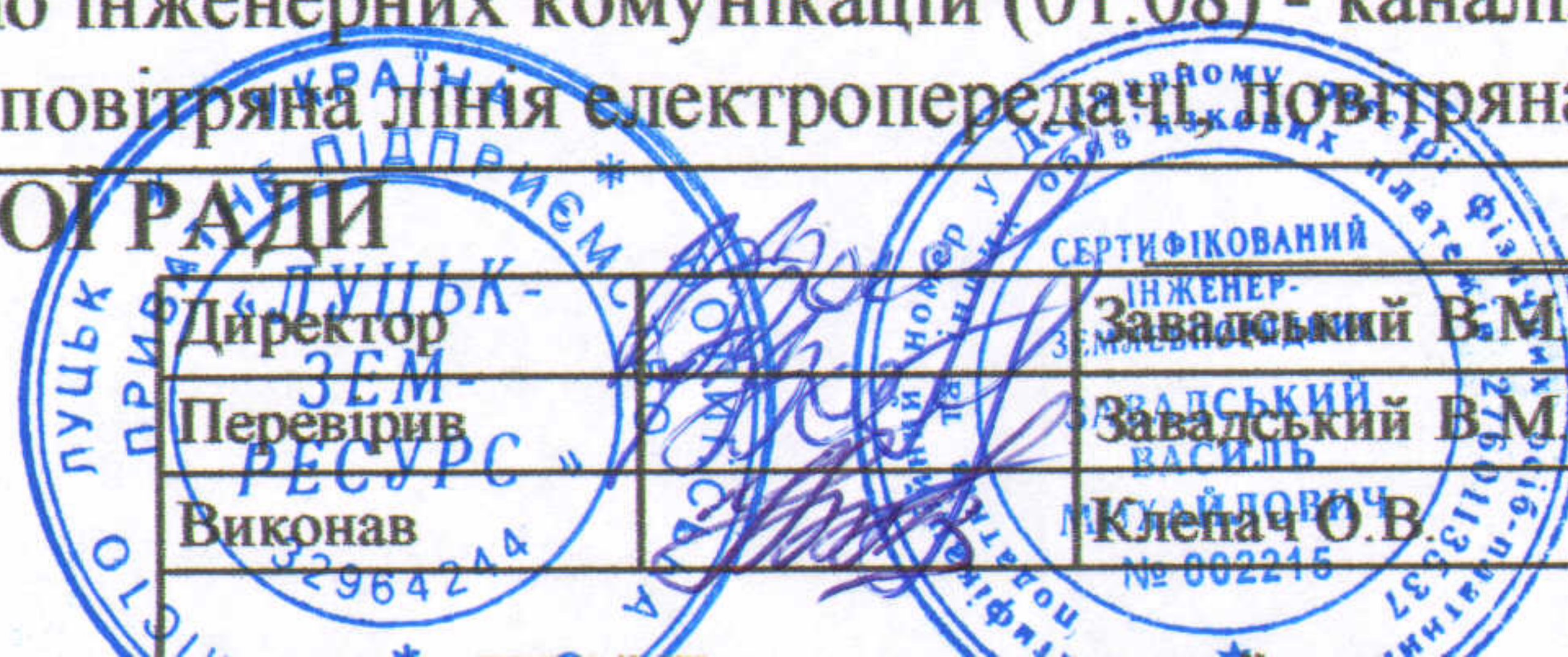
УМОВНІ ПОЗНАЧЕННЯ

- 0,2298 га** — земельна ділянка, що надається в оренду для будівництва та обслуговування адміністративного та складського приміщень (частка гр. Корсак М.І. - 43/100, що становить 0,0988 га, частка гр. Корсака В.І. - 57/100, що становить 0,1310 га)
- 0,2298 га** — земельна ділянка, що була надана в оренду громадянам Корсаку І.Ф., Корсаку В.І. (право власності Територіальної громади міста Луцька в особі Луцької міської ради зареєстроване в Державному реєстрі речових прав на нерухоме майно 18.09.2018, номер запису 28054923)
- 0,0914 га** — обмеження, встановлені щодо використання земельної ділянки (охоронні зони навколо інженерних комунікацій (01.08) - каналізація, теплотраса, газопровід, повітряна лінія електропередач, повітряна лінія електрозв'язку)

СЕКРЕТАР МІСЬКОЇ РАДИ

Григорій Пустовіт

Масштаб 1: 500



Площа ділянки (га)	3 них	
	у власність	в оренду