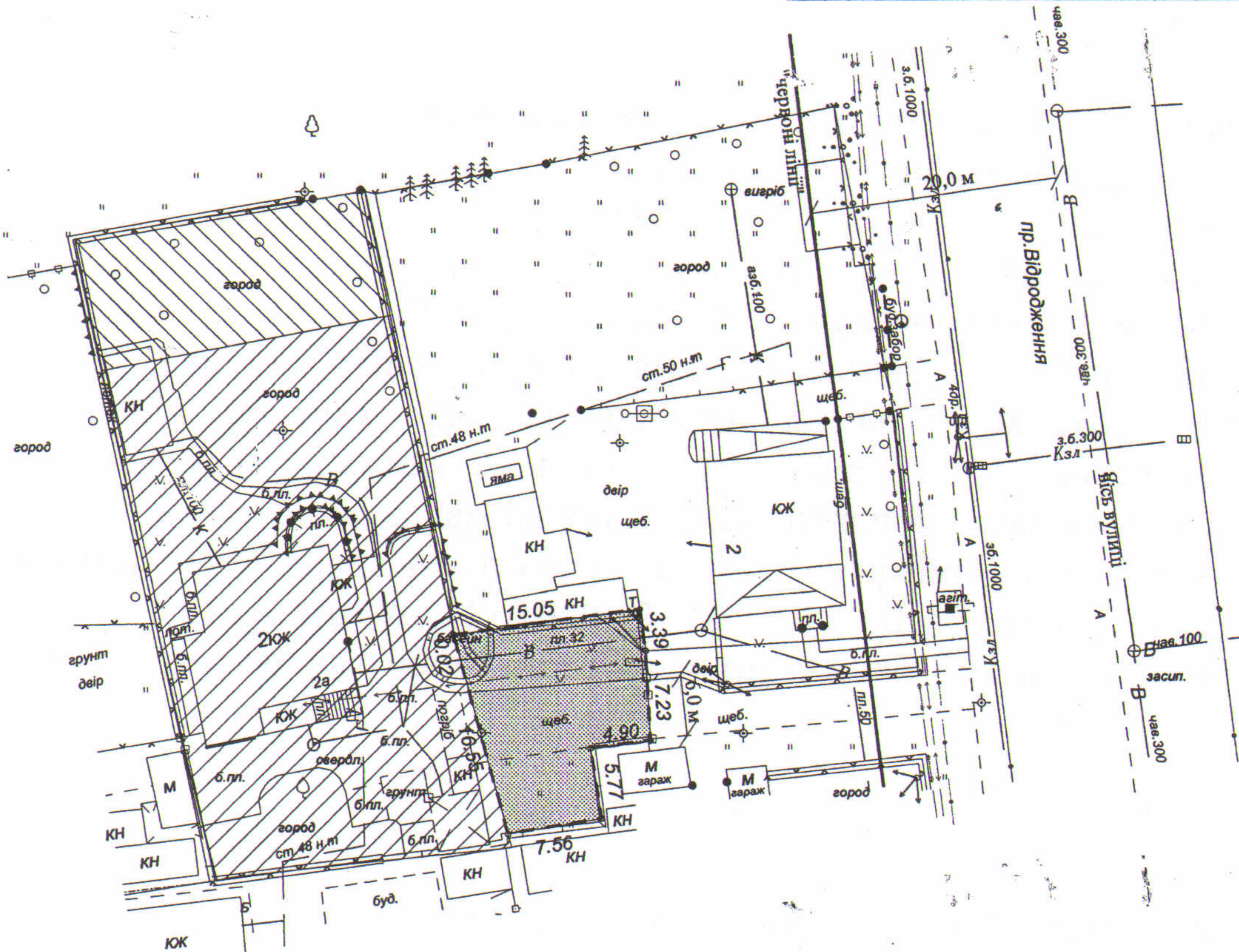
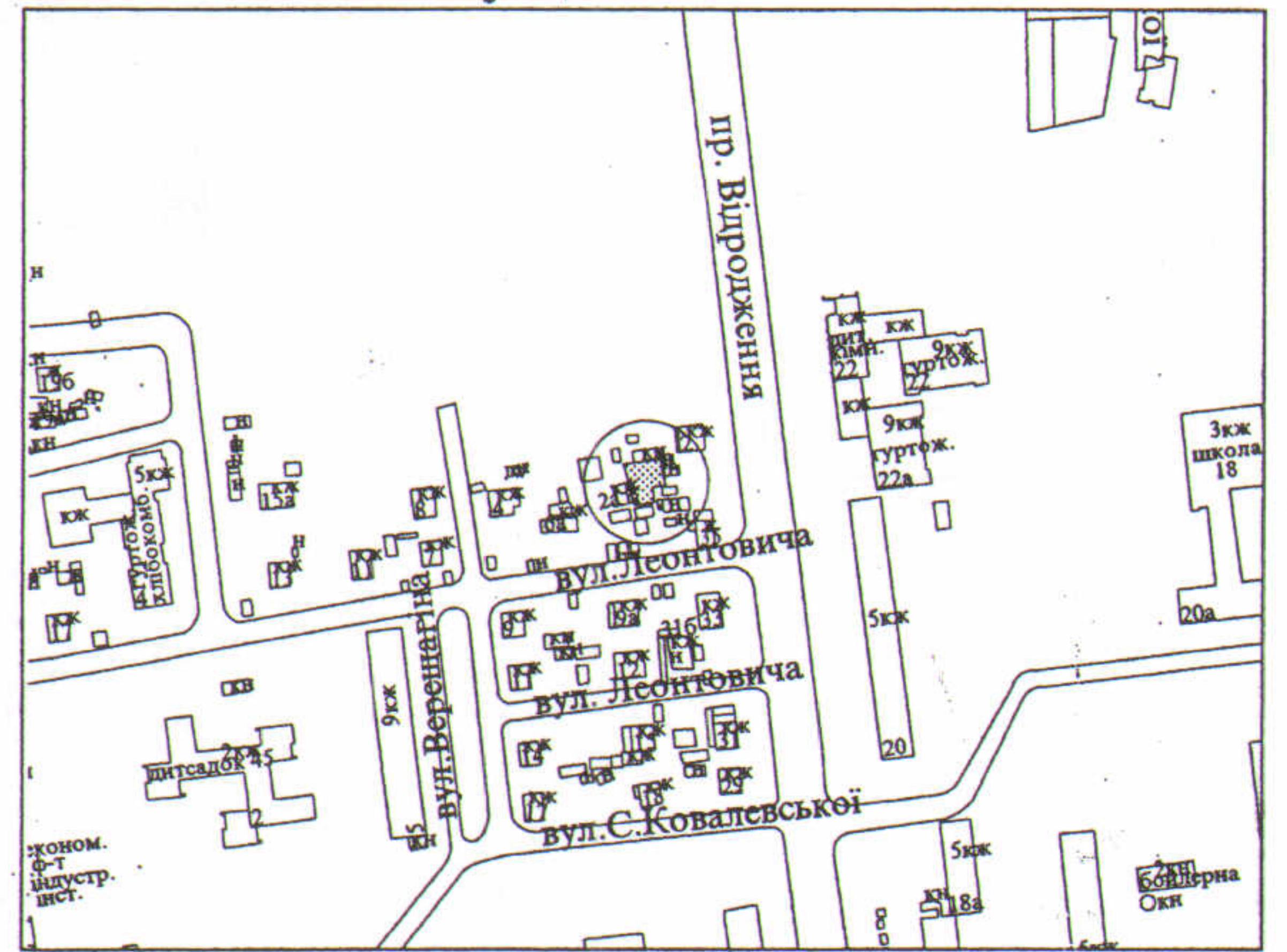







ПЛАН
земельної ділянки

Кадастровий №: 0710100000:22:171:0026
Адреса: м. Луцьк, вул. Леонтовича, 2а
Землекористувач: громадянка Костриба Рита Вікторівна

Ситуаційна схема



УМОВНІ ПОЗНАЧЕННЯ

-  0,0196 га - земельна ділянка, договір оренди якої поновлюється на новий строк для будівництва та обслуговування жилого будинку, господарських будівель і споруд
-  10,0196 га - земельна ділянка, що надана в оренду згідно з договором оренди землі від 23.03.2010 за №041007700140
-  0,1000 га - земельна ділянка у власності гр. Костриби Р.В. згідно з державним актом на право власності на земельну ділянку від 24.12.2009 за №010907701579 (серія ЯИ №080238) для будівництва та обслуговування жилого будинку, господарських будівель та споруд
-  0,0247 га - земельна ділянка у власності гр. Костриби Р.В. згідно з державним актом на право власності на земельну ділянку від 16.01.2012 за №071010001000929 (серія ЯК №056206) для ведення садівництва
-  0,0007 га - обмеження, встановлені щодо використання земельної ділянки (охоронні зони навколо інженерних комунікацій (01.08) - електромережі)

СЕКРЕТАР МІСЬКОЇ РАДИ

Сергій Григоренко

ФОП Світлана Іванівна Холодкова Холодков Олександр Володимирович	Площа ділянки (га)	3 них	
		у власність	в оренду
ФІЗИЧНА ОСОБА-ПІДПРИЄМЕЦЬ ХОЛОДКОВ ОЛЕКСАНДР ВОЛОДИМИРОВИЧ	0,0196	-	0,0196

Масштаб 1:500