

ПЛАН
земельної ділянки

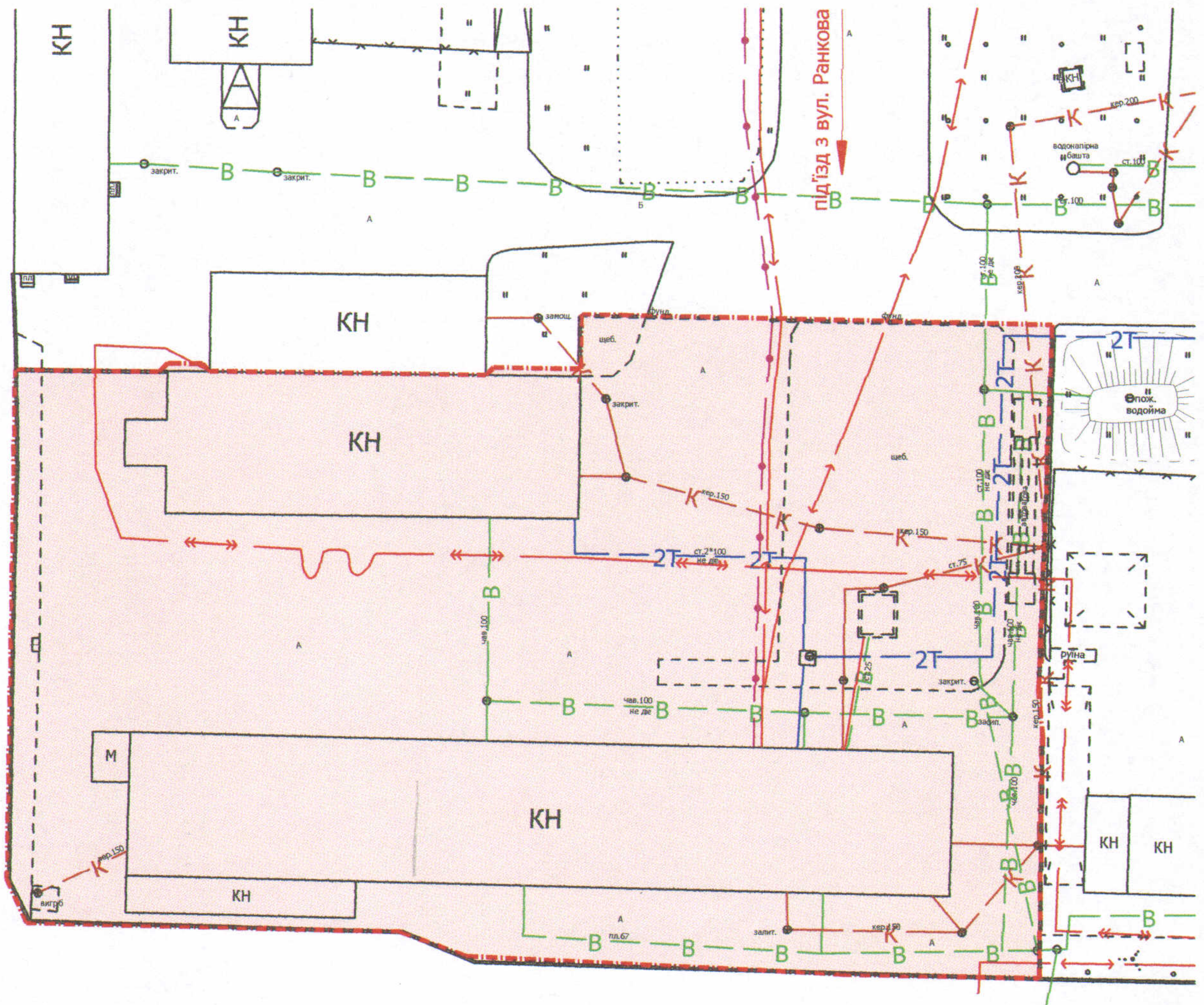
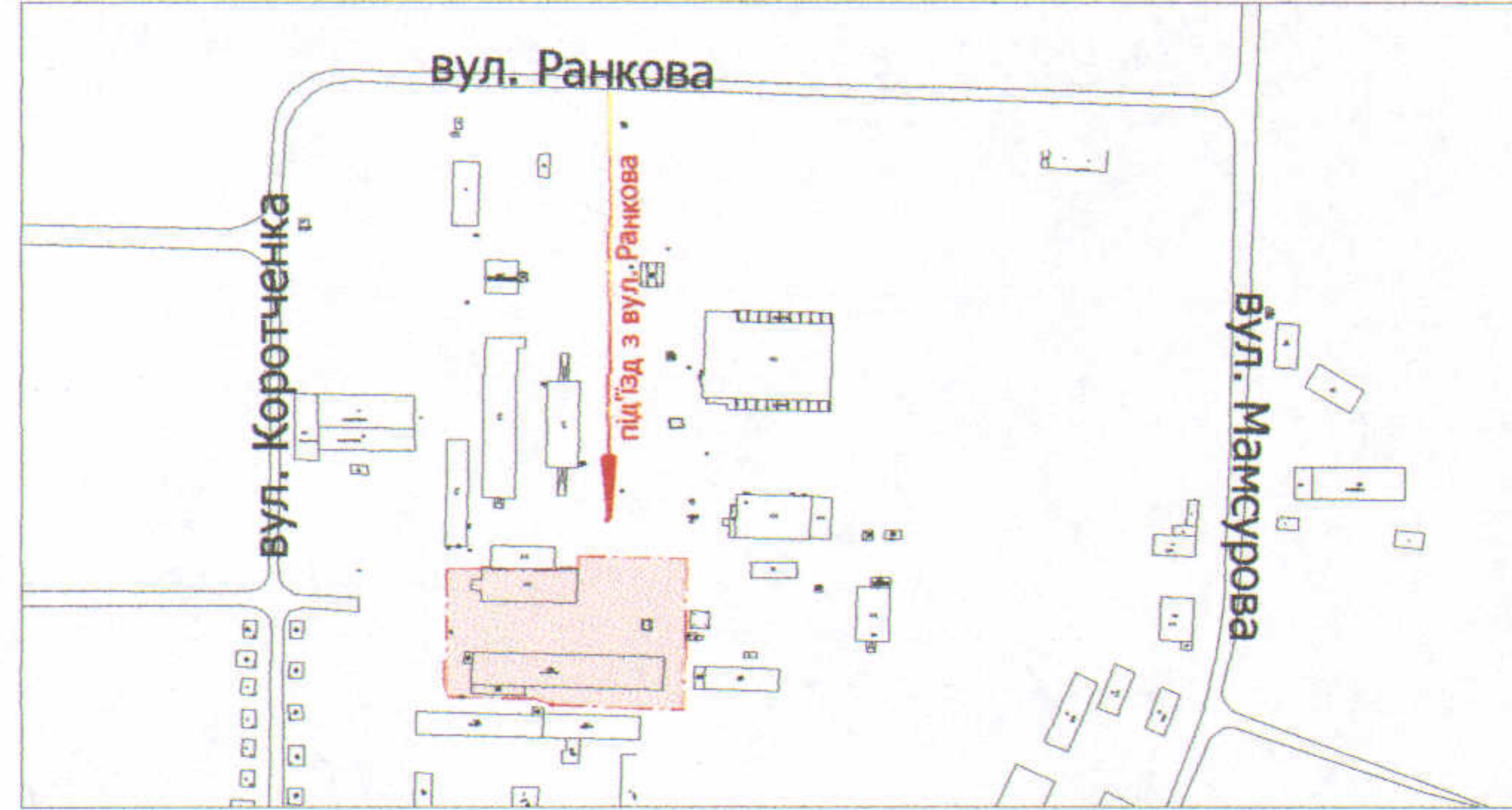
Додаток до рішення міської ради
№ _____ від "___" _____ 201__ р.

Адреса: м. Луцьк, вул. Ранкова, 26

Землекористувач:

громадянин Парасунько Микола Сергійович

Ситуаційна схема




УМОВНІ ПОЗНАЧЕННЯ

1,09 га

— земельна ділянка, що планується до відведення в оренду
для будівництва та обслуговування складських приміщень

СЕКРЕТАР МІСЬКОЇ РАДИ

Григорій ПУСТОВІТ



Директор
Завадський В.М.
Перевірив
Завадський В.М.
Виконав
Куш О.Ю.
ВАСИЛЬ
МИХАЙЛОВИЧ
№ 002215
ІП "Луцькземресурс"

Масштаб 1:1000

Орієнтовна площа ділянки (га)	З них	
	у власність	в оренду
1,09	-	-