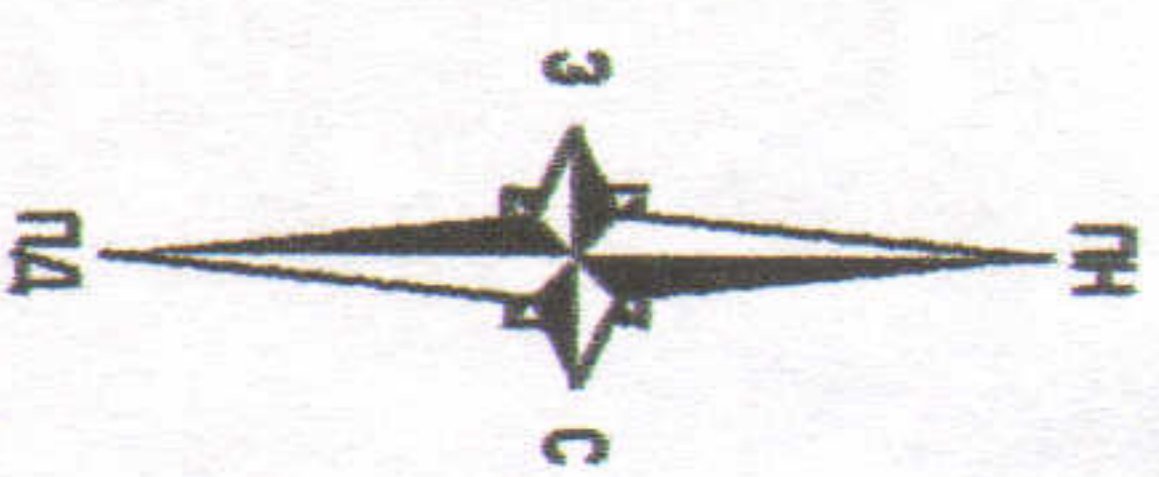
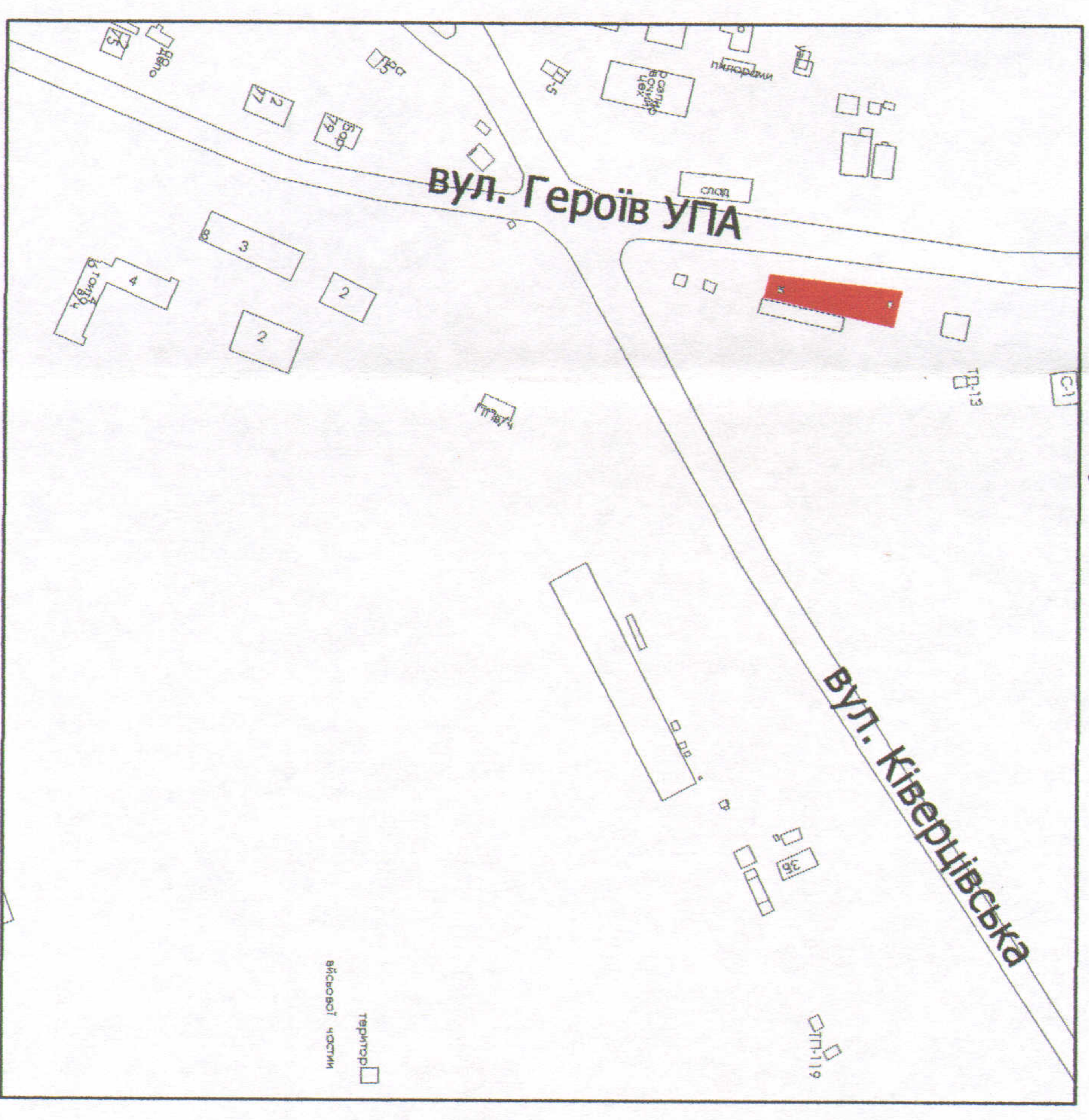
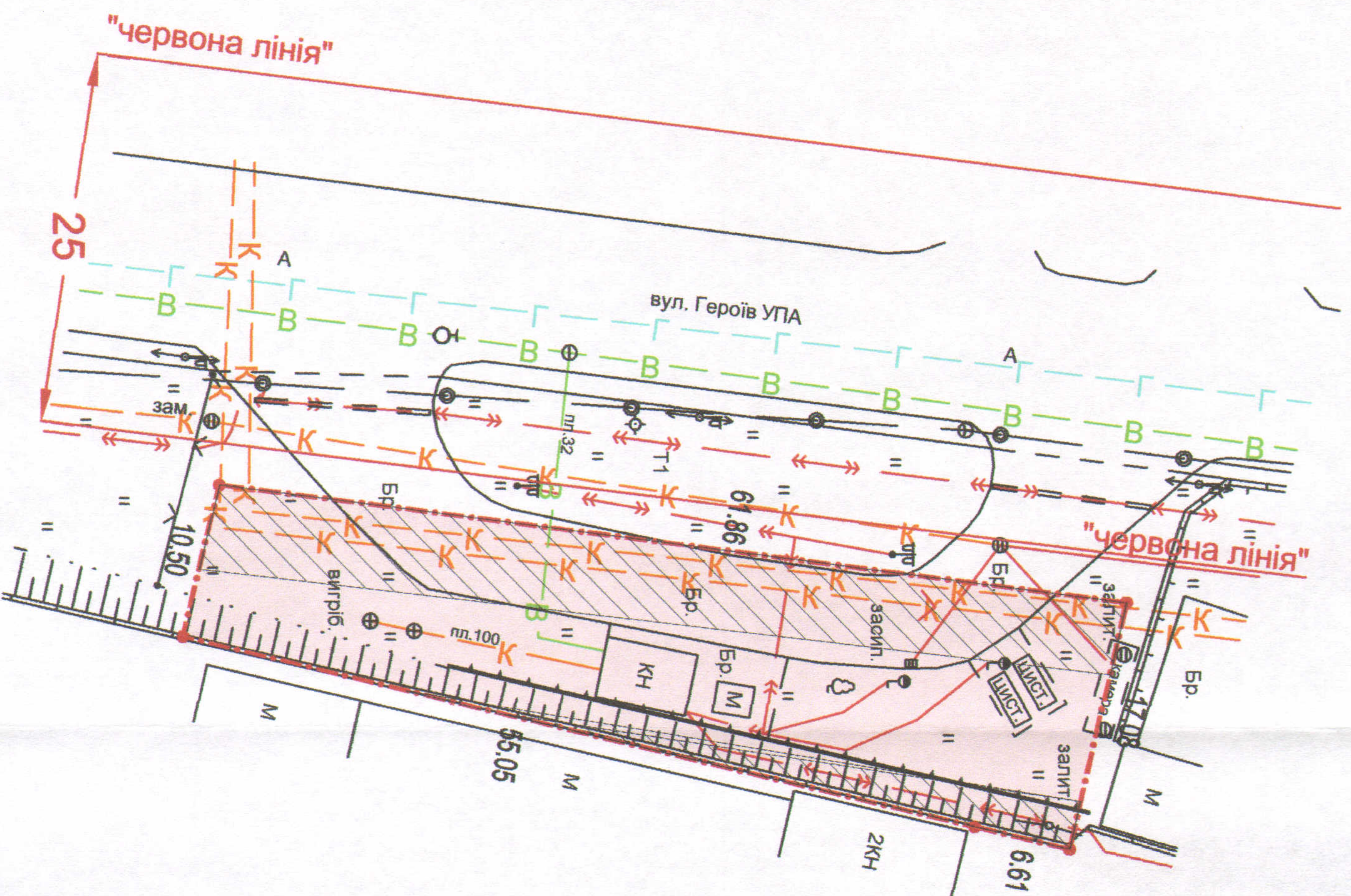


ПЛАН
земельної ділянки



Кадастровий номер: 0710100000:22:049:0021
 Адреса: м. Луцьк, вул. Героїв УПА, 2-а
 Землекористувач:
 ТОВАРИСТВО З ОБМЕЖЕНОЮ
 ВІДПОВІДАЛЬНІСТЮ "ВОЛИНЬАВТОГАЗ"



Додаток до рішення міської ради
 № _____ від "___" _____ 2019 р.
 Ситуаційна схема

- 0,0849 га — земельна ділянка, яка надається в оренду для будівництва та обслуговування автозаправної станції
- 0,0849 га — земельна ділянка, що була надана в оренду ТОВ "ВОЛИНЬАВТОГАЗ" (право власності на земельну ділянку Територіальної громади міста Луцька в особі Луцької міської ради зареєстроване в Державному реєстрі речових прав на нерухоме майно від 13.01.2014, номер запису 4229371)
- 0,0397 га — обмеження, встановлені щодо використання земельної ділянки (охоронні зони навколо інженерних комунікацій (01.08) - каналізація, повітряна кабельна лінія електрозв'язку)

СЕКРЕТАР МІСЬКОЇ РАДИ

Григорій ПУСТОВІТ

Директор Виконавчий заступник Виконавчий заступник ТОВ "ПІПІП"		Керівник А.Д. Сміць О.А. Луцьк О.С.	
Масштаб 1: 500		Площа ділянки (га)	3 нив у власність в оренду
0,0849	-	0,0849	