

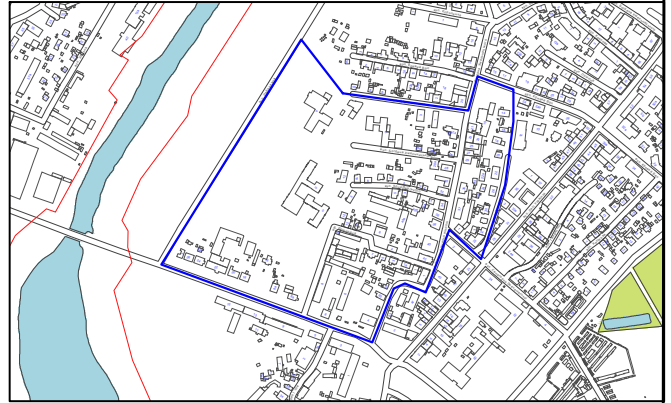
СХЕМА ГЕНПЛАНУ

Додаток до рішення міської ради
2017 № _____

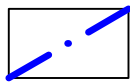
Назва об'єкта: Детальний план території
в межах вулиць Драгомижського, П'ятницька
Гірка, Богдана Хмельницького, Ковельська
у місті Луцьку

Ситуаційна схема

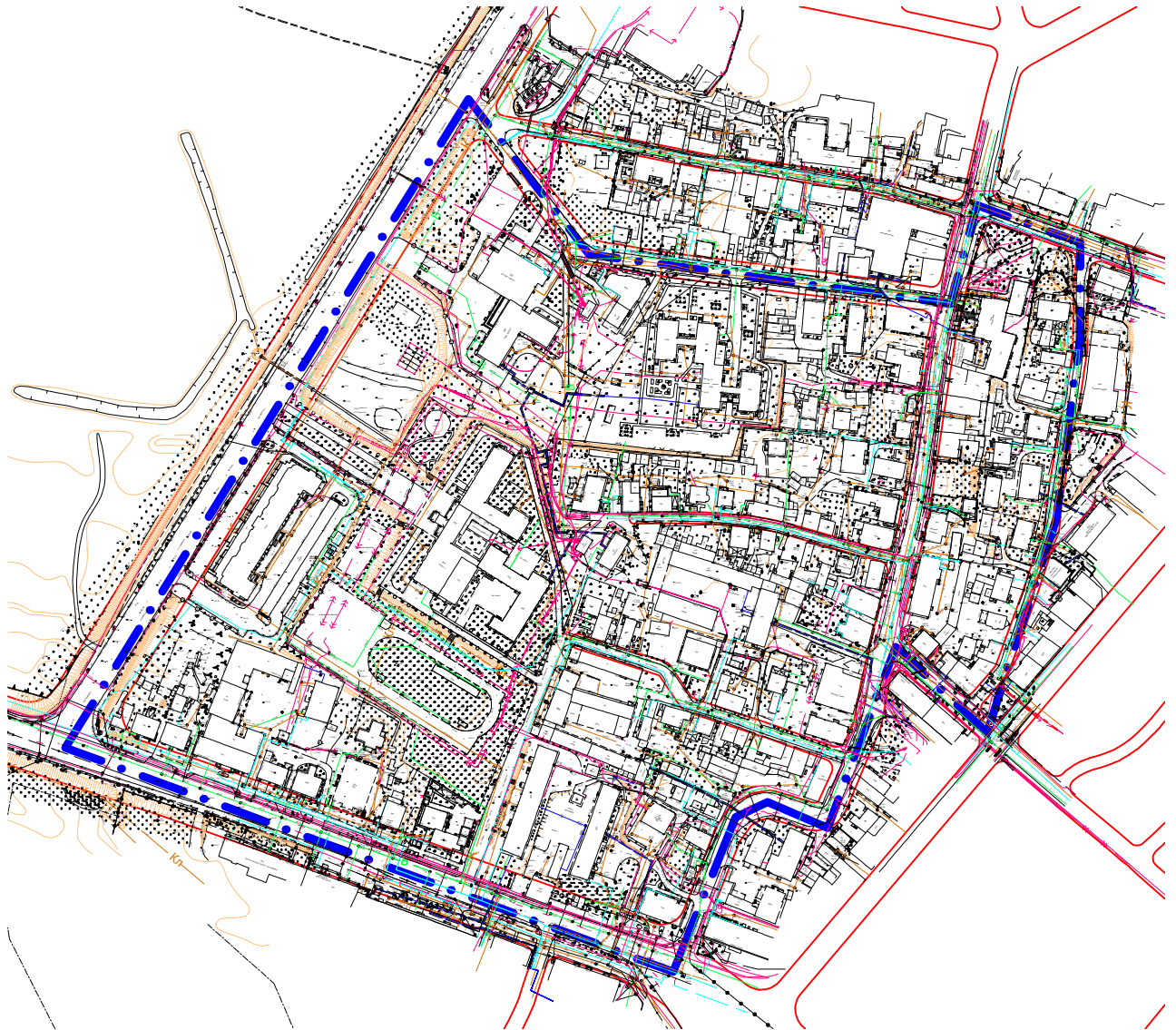
Забудовник : Управління капітального
будівництва



Умовні позначення:



- Межа території детального
плану



СЕКРЕТАР МІСЬКОЇ РАДИ _____

ГРИГОРІЙ ПУСТОВІТ

Управління містобудування та архітектури

Нач. управління

Герасимюк Л.В.

Виконав

Сеник А.Я.

Перевірів

Лохманова А.В.