

СХЕМА ГЕНПЛАНУ

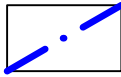
Додаток до рішення міської ради
2017 №

Назва об'єкта: Детальний план території
в межах вулиці Залізної у місті Луцьку

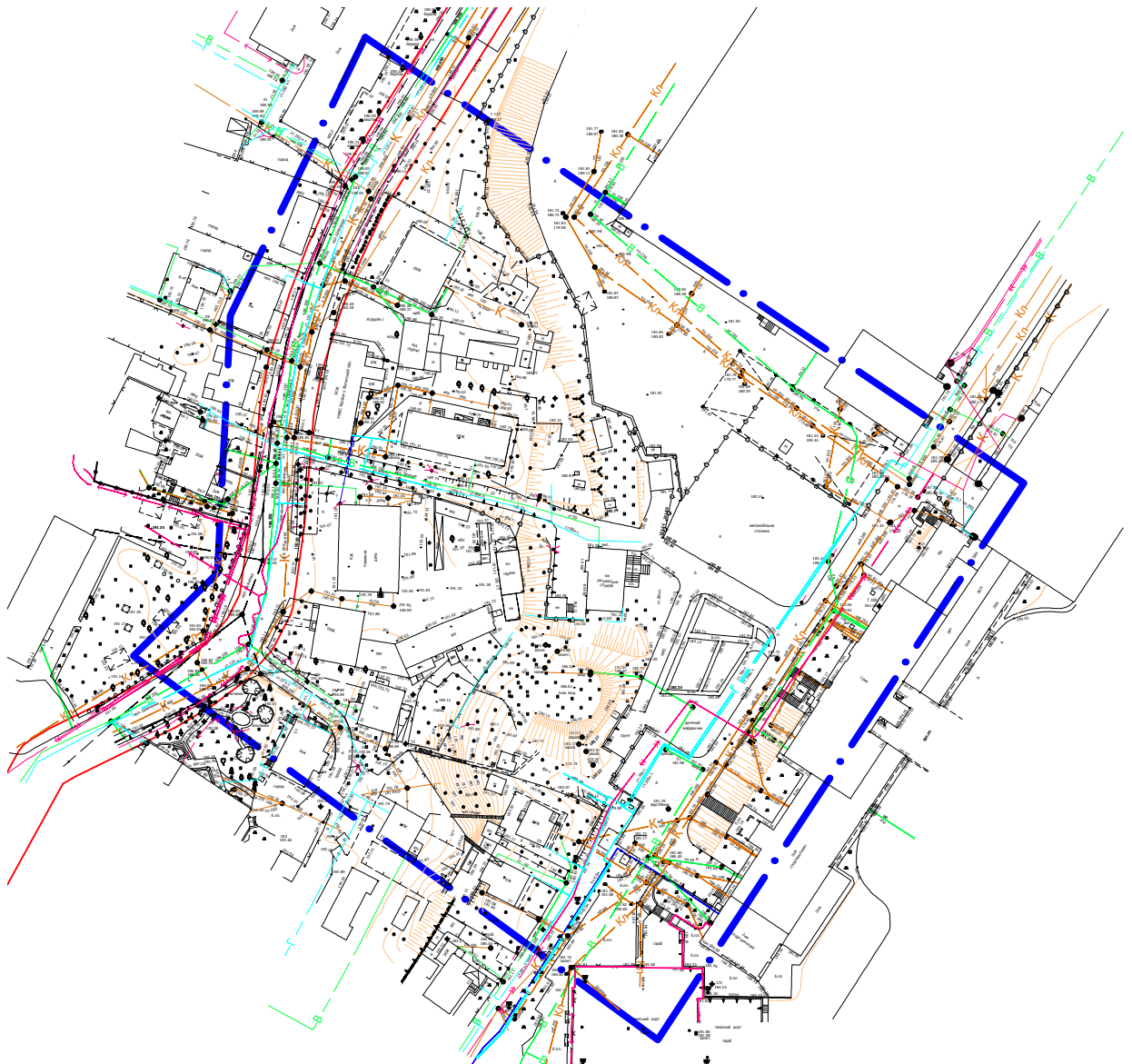
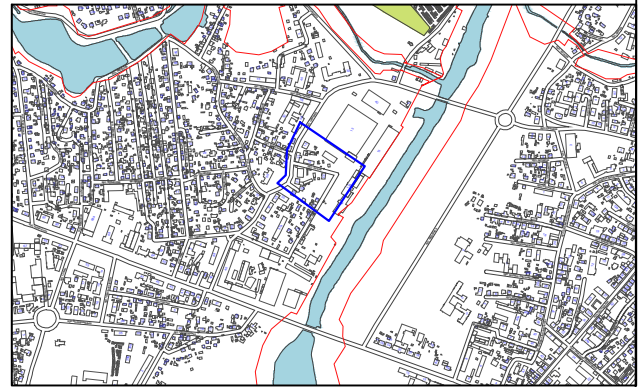
Ситуаційна схема

Забудовник : Управління капітального
будівництва

Умовні позначення:



- Межа території детального
плану



СЕКРЕТАР МІСЬКОЇ РАДИ

ІГОР ПОЛІЩУК

Управління містобудування та архітектури

Нач. управління

Герасимюк Л.В.

Виконав

Сеник А.Я.

Перевірив

Гула С.В.