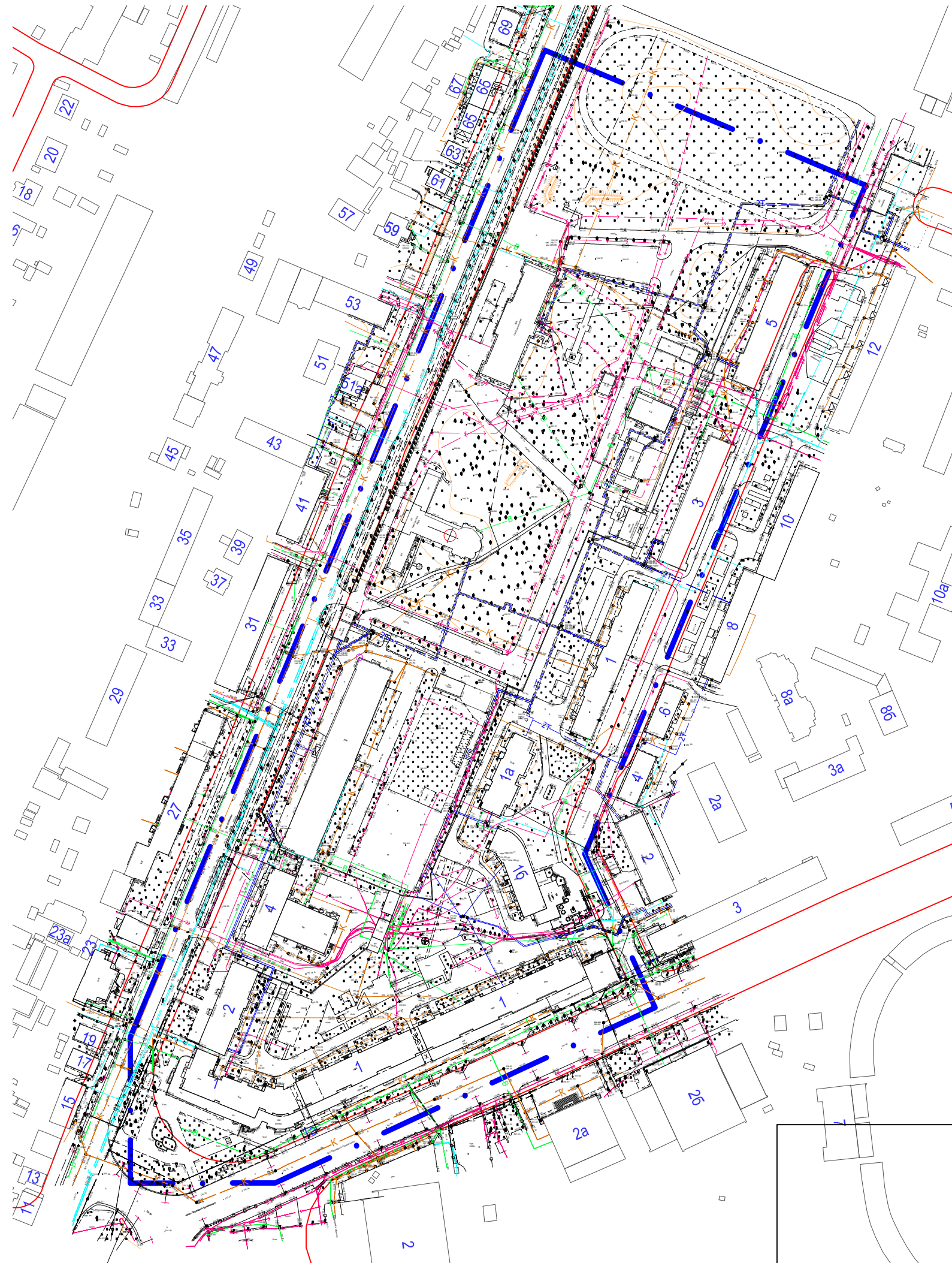
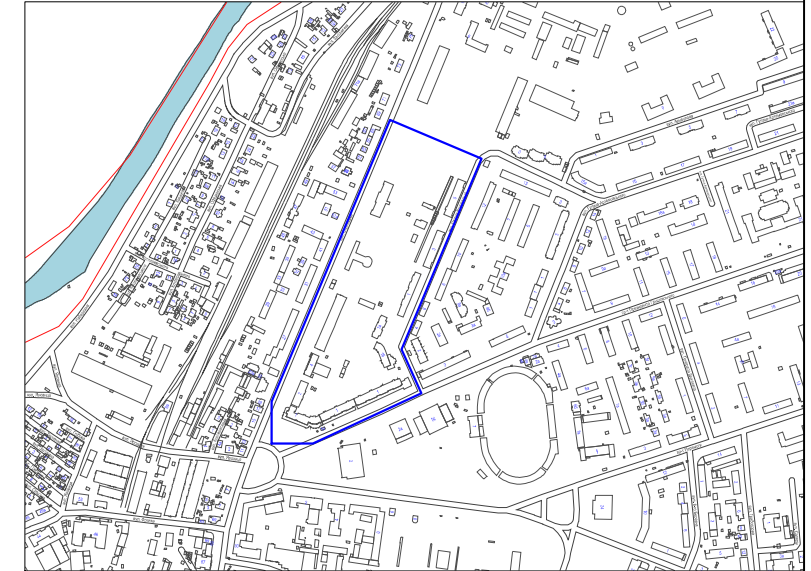


СХЕМА ГЕНПЛАНУ



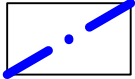
Ситуаційна схема



Назва об'єкта: Детальний план території житлового кварталу розташованого в межах вулиці Стрілецької, проспекту Президента Грушевського та вулиці Коновальця у місті Луцьку

Забудовник: Управління капітального будівництва

Умовні позначення:

 - Межа території детального плану

ЗАСТУПНИК МІСЬКОГО ГОЛОВИ,
КЕРУЮЧИЙ СПРАВАМИ ВИКОНКОМУ

ЮРІЙ ВЕРБИЧ

Управління містобудування та архітектури

Нач. управління

Герасимюк Л.В.

Виконав

Сеник А.Я.

Перевірив

Лохманова А.В.