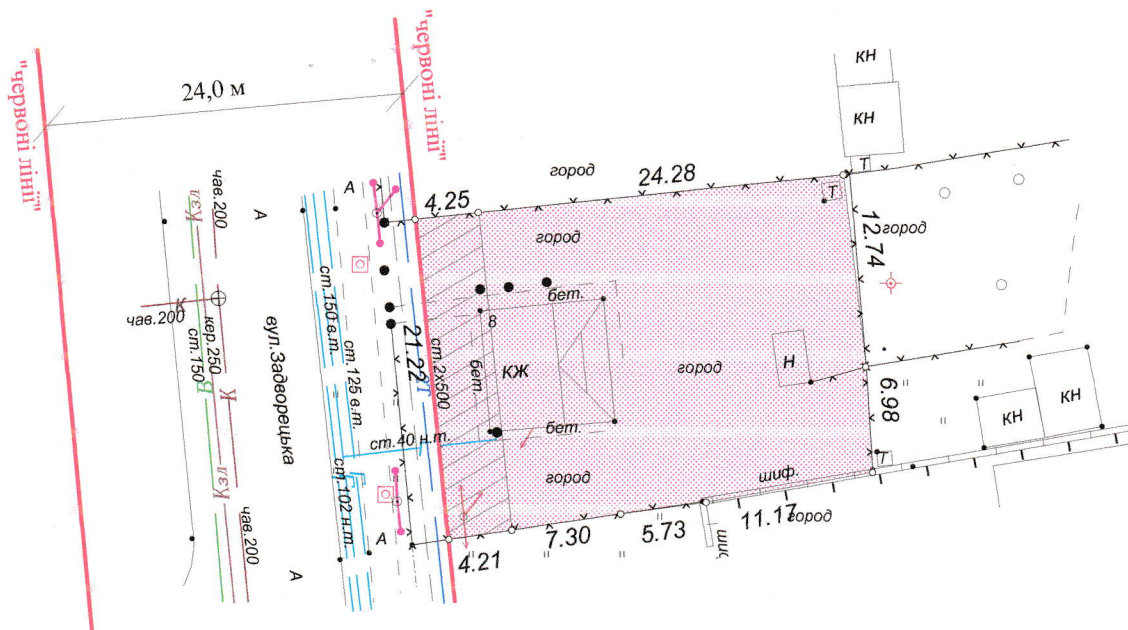
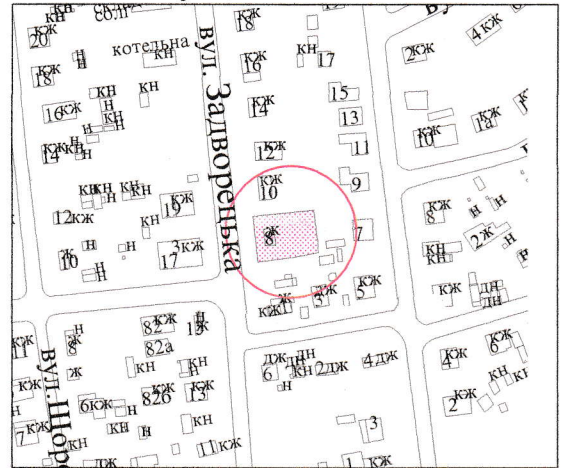


**ПЛАН**  
земельної ділянки

**Ситуаційна схема**

Кадастровий №: 0710100000:22:097:0036  
Адреса: м. Луцьк, вул. Задворецька, 8  
Землекористувач:  
громадянка Чулкова Євгенія Яківна



**УМОВНІ ПОЗНАЧЕННЯ**

- 0,0588 га - земельна ділянка, що передається у власність для будівництва та обслуговування жилого будинку, господарських будівель і споруд
- 0,0089 га - обмеження, встановлені щодо використання земельної ділянки (охоронні зони навколо інженерних комунікацій (01.08) - теплотраса, повітряна кабельна лінія електропередач, газопровід)

СЕКРЕТАР МІСЬКОЇ РАДИ \_\_\_\_\_ Григорій Пустовіт

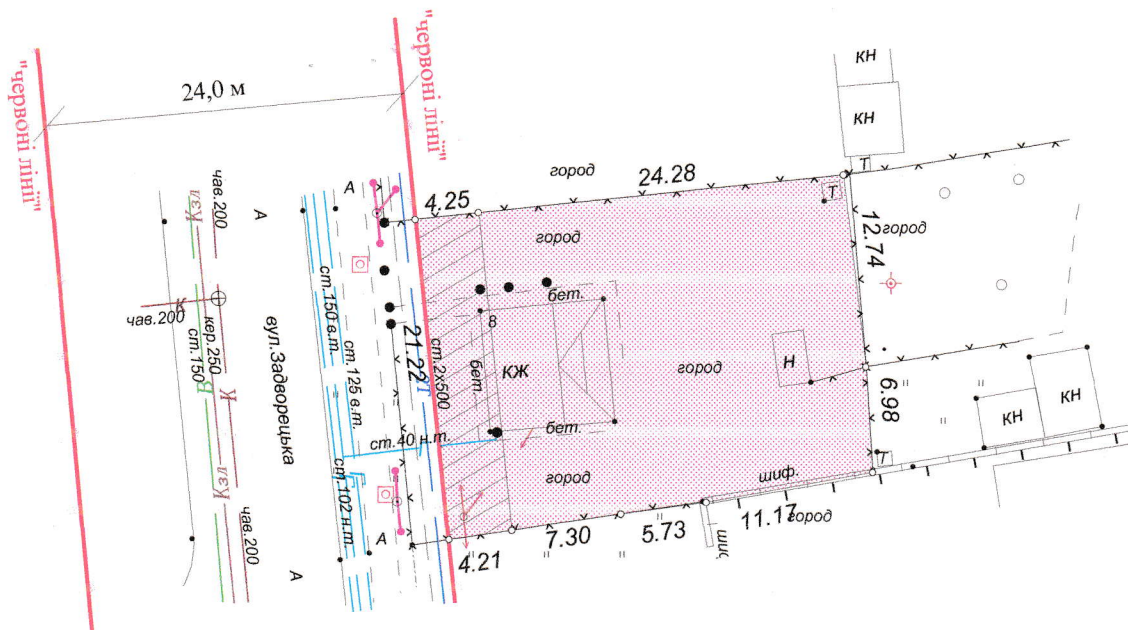
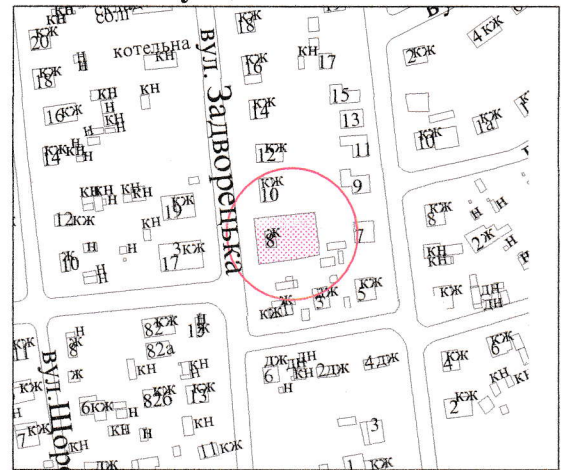
Підприємство  
ФОЗІЧНА ОСОБА-ПІДПРИЄМЕЦЬ  
**ОЛЕКСІУК ОЛЕСЯ ВОЛОДИМИРІВНА**

Масштаб 1 : 500		
Площа ділянки (га)	3 них	
	у власність	в оренду
0,0588	0,0588	-

**ПЛАН**  
земельної ділянки

**Ситуаційна схема**

Кадастровий №: 0710100000:22:097:0036  
Адреса: м. Луцьк, вул. Задворецька, 8  
Землекористувач:  
громадянка Чулкова Євгенія Яківна



**УМОВНІ ПОЗНАЧЕННЯ**

**0,0588 га** - земельна ділянка, що передається у власність для будівництва та обслуговування жилого будинку, господарських будівель і споруд

**0,0089 га** - обмеження, встановлені щодо використання земельної ділянки (охоронні зони навколо інженерних комунікацій (01.08) - теплотраса, повітряна кабельна лінія електропередач, газопровід)

СЕКРЕТАР МІСЬКОЇ РАДИ

Григорій Пустовіт

Підприємство <b>ФІЗИЧНА ОСОБА-ПІДПРИЄМЕЦЬ</b> <b>ОЛЕКСЮК ОЛЕСЯ ВОЛОДИМИРІВНА</b>	Масштаб 1 : 500		
	Площа ділянки (га)	3 них	
		у власність	в оренду
	0,0588	0,0588	-