

ПЛАН  
земельної ділянки

Додаток до рішення міської ради  
№ \_\_\_\_\_ від "\_\_\_" \_\_\_\_\_ 201\_\_ р.

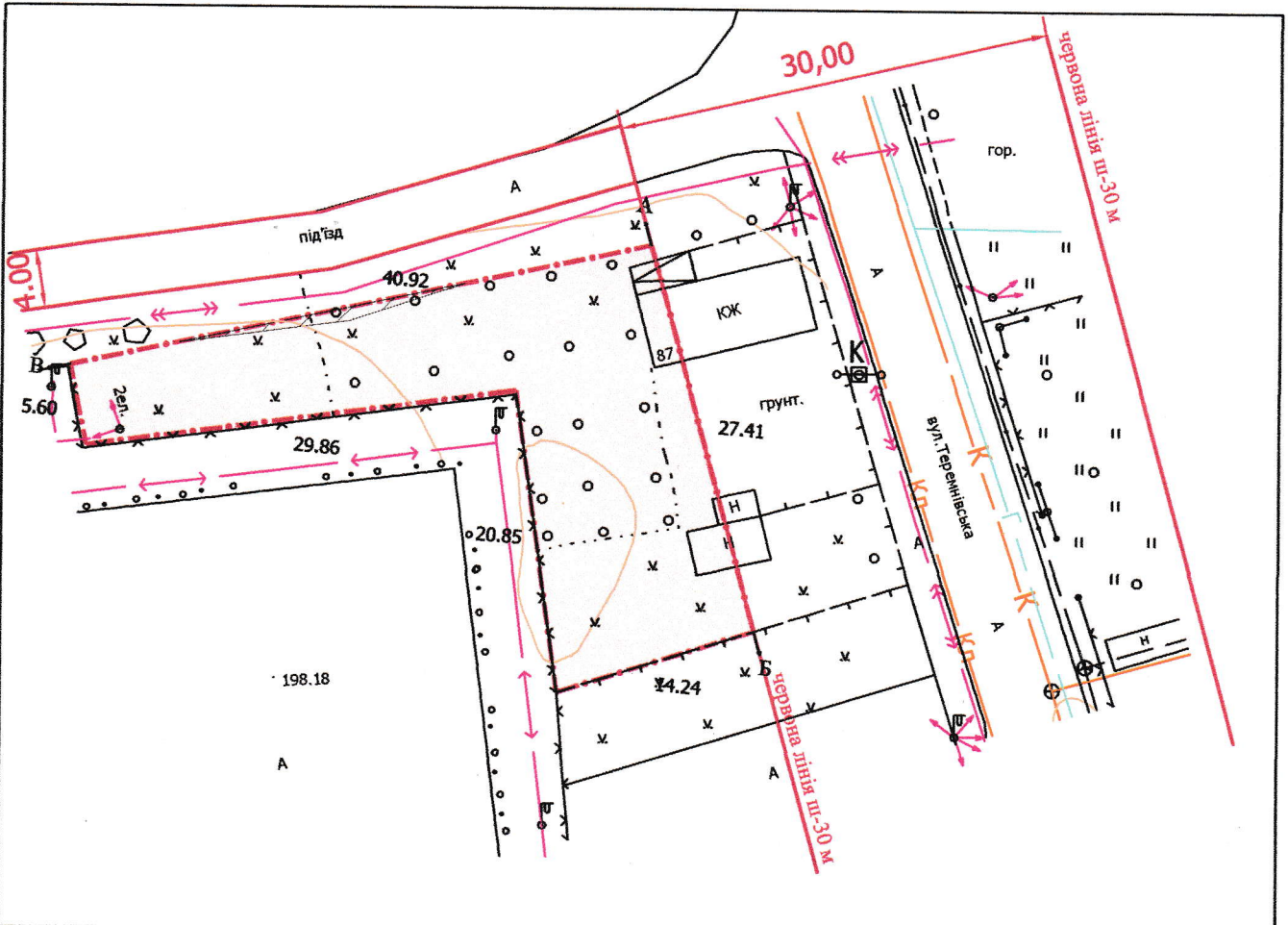
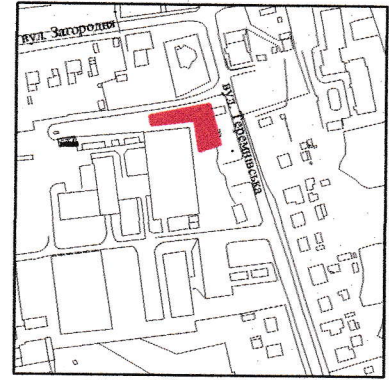
Ситуаційна схема

Кадастровий номер: 0710100000:33:034:0008

Адреса: м. Луцьк, вул. Теремнівська, 87

Землекористувач:

громадянка Гаврук Світлана Гаврилівна



УМОВНІ ПОЗНАЧЕННЯ

- 0,0551 га — земельна ділянка, що передається у власність для будівництва та обслуговування жилого будинку, господарських будівель і споруд
- 0,0009 га — обмеження, встановлені щодо використання земельної ділянки (охоронні зони навколо інженерних комунікацій (01.08) - лінія електропередач)

СЕКРЕТАР МІСЬКОЇ РАДИ

Григорій Пустовіт

Директор к.р.в. <i>[підпис]</i>	Крисак А.І.	Масштаб 1: 500	Площа ділянки (га)	
Відповідальний за якість робіт	Ємець О.А.		у власність	в оренду
Виконав <i>[підпис]</i>	Лячук О.С.	0,0551	0,0551	
ТЗОВ "ГЦНТІ+" <i>[підпис]</i>		ОЛЕГ АНАТОЛІЙОВИЧ <i>[підпис]</i>		

ПЛАН  
земельної ділянки

Додаток до рішення міської ради  
№ \_\_\_\_\_ від "\_\_\_" \_\_\_\_\_ 201\_\_ р.

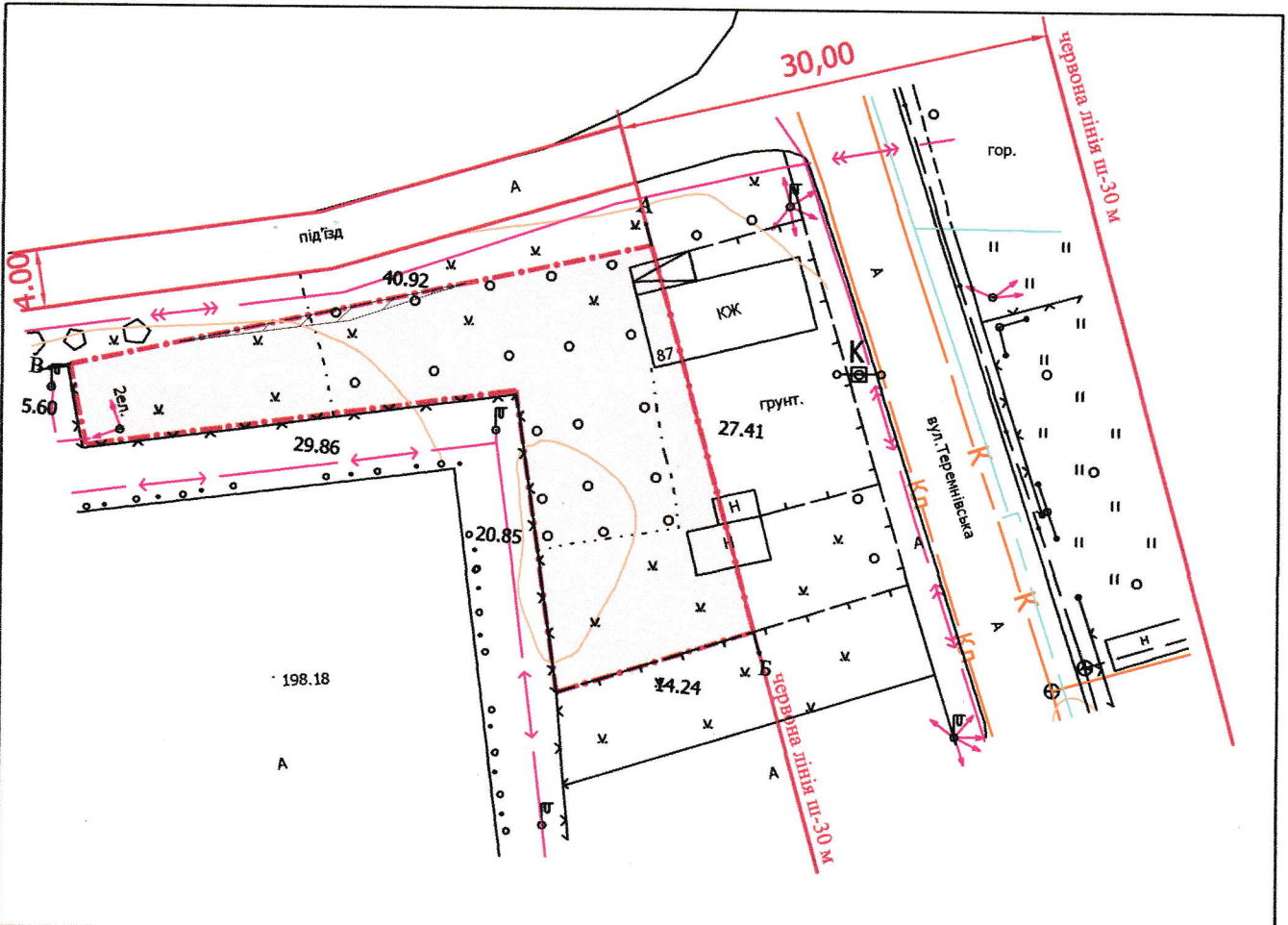
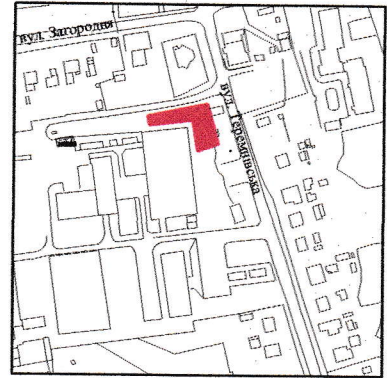
Ситуаційна схема

Кадастровий номер: 0710100000:33:034:0008

Адреса: м. Луцьк, вул. Теремнівська, 87

Землекористувач:

громадянка Гаврук Світлана Гаврилівна



УМОВНІ ПОЗНАЧЕННЯ

- 0,0551 га** — земельна ділянка, що передається у власність для будівництва та обслуговування жилого будинку, господарських будівель і споруд
- 0,0009 га** — обмеження, встановлені щодо використання земельної ділянки (охоронні зони навколо інженерних комунікацій (01.08) - лінія електропередач)

СЕКРЕТАР МІСЬКОЇ РАДИ

Григорій Пустовіт

Директор к.р.в. <i>[підпис]</i>	Крисак А.І.	Масштаб 1: 500	Площа ділянки (га)	
Відповідальний за якість робіт <i>[підпис]</i>	Ємець О.А.		у власність	в оренду
Виконав <i>[підпис]</i>	Лячук О.С.	0,0551	0,0551	
ТЗОВ "ГЦНТІ+" <i>[підпис]</i>		ОЛЕГ АНАТОЛІЙОВИЧ <i>[підпис]</i>		