

ПЛАН земельної ділянки

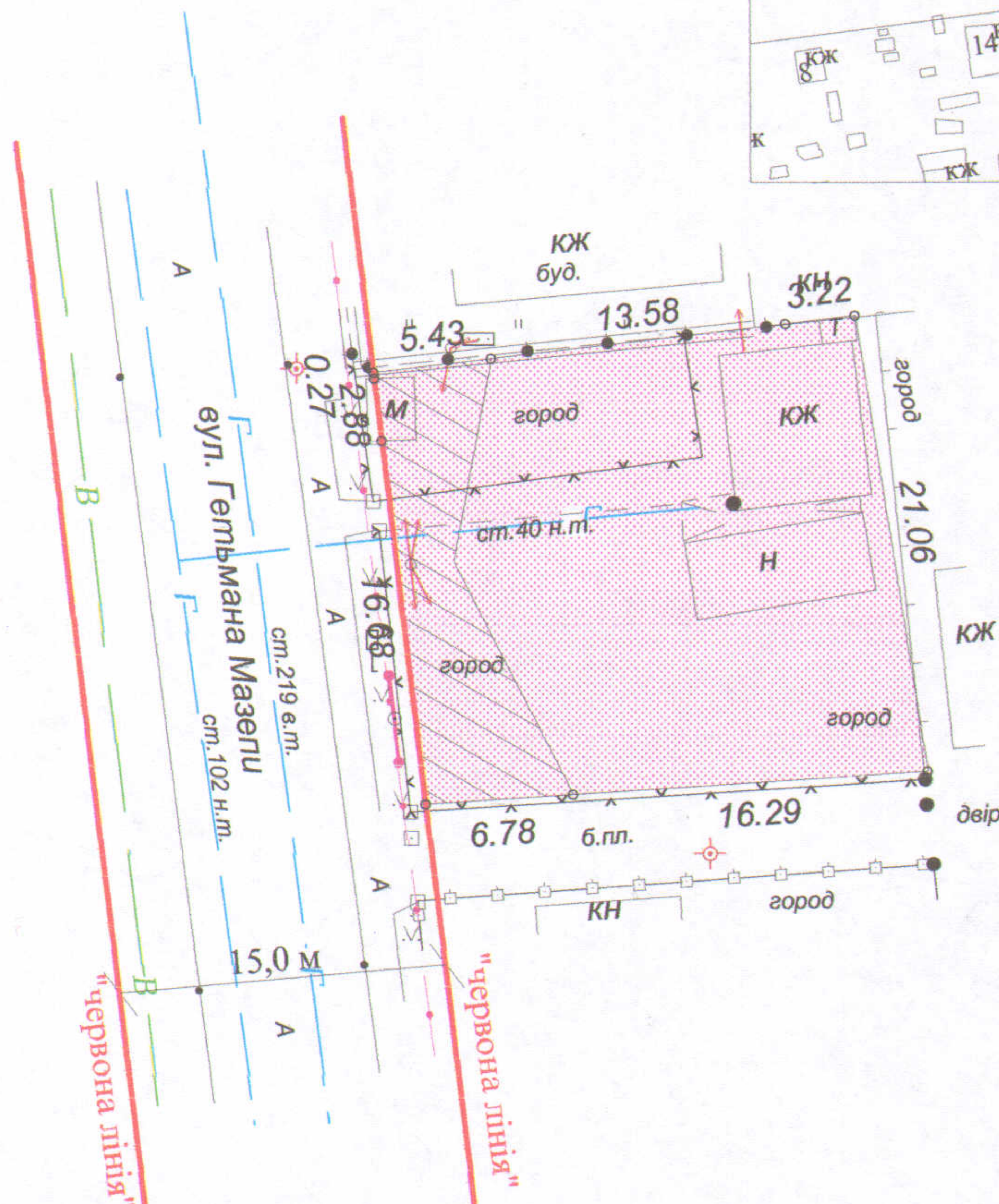
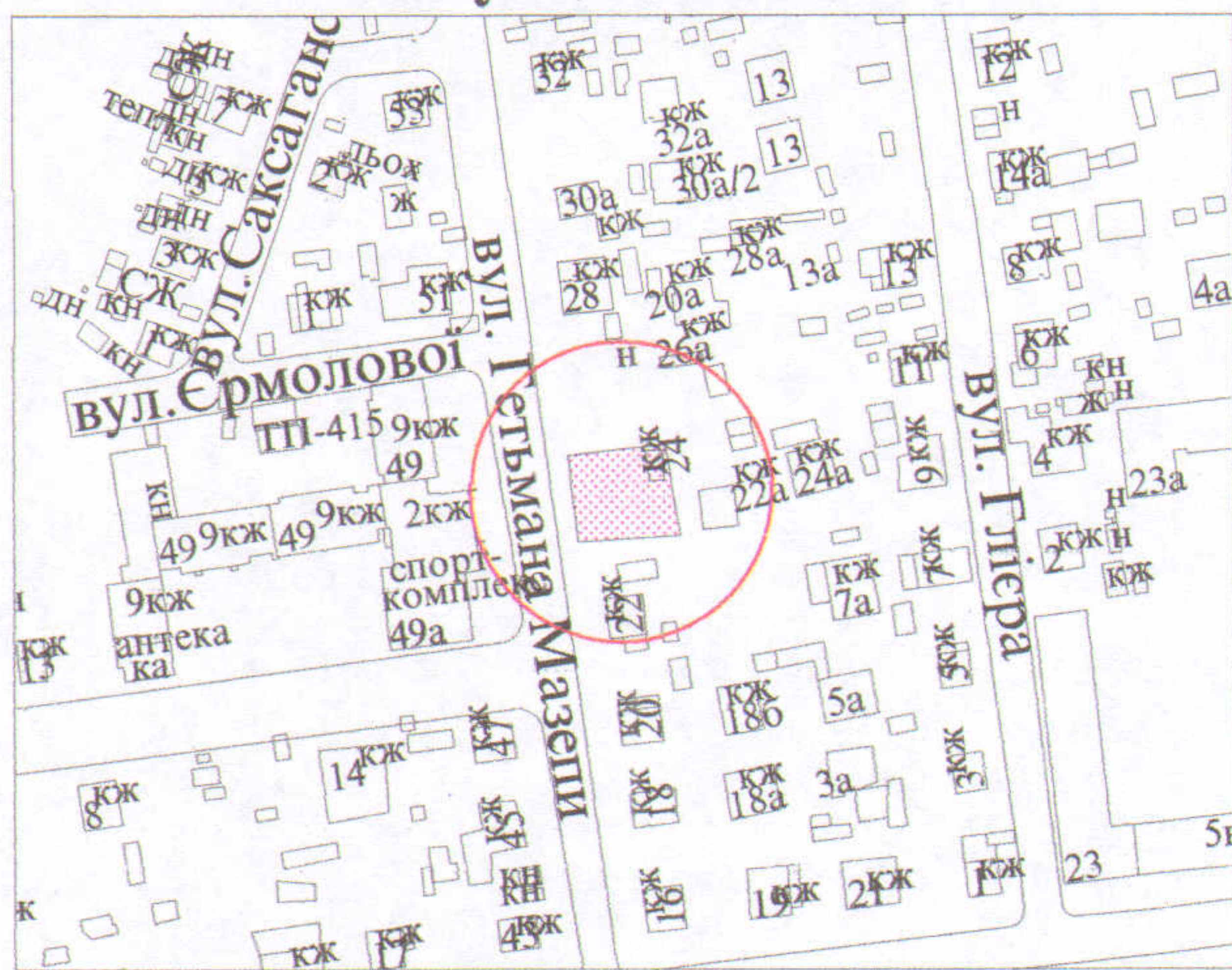
Додаток до рішення міської ради
№ _____ від " ____ " _____ 20__ р.

Кадастровий № : 0710100000:22:078:0058

Адреса: м. Луцьк, вул. Гетьмана Мазепи, 24

Землекористувач:
громадянин Артеменко Олександр Олександрович

Ситуаційна схема




УМОВНІ ПОЗНАЧЕННЯ

- 0,0462 га - земельна ділянка, що передається у власність для будівництва та обслуговування жилого будинку, господарських будівель і споруд
- 0,0088 га - обмеження, встановлені щодо використання земельної ділянки (охоронні зони навколо інженерних комунікацій (01.08) - газопровід, повітряна лінія електропередачі, повітряна лінія електрозв'язку)

СЕКРЕТАР МІСЬКОЇ РАДИ

Григорій ПУСТОВІТ



О.В. Холодков

 <p>Підприємець ІНЖЕНЕР-ЗЕМЛЕПОРЯДНИК ХОЛОДКОВ ВОЛОДИМИРОВИЧ № 013624</p>	Масштаб 1 : 500		
	Площа ділянки (га)	З них	
		у власність	в оренду
0,0462	0,0462	-	