

ПЛАН  
земельної ділянки

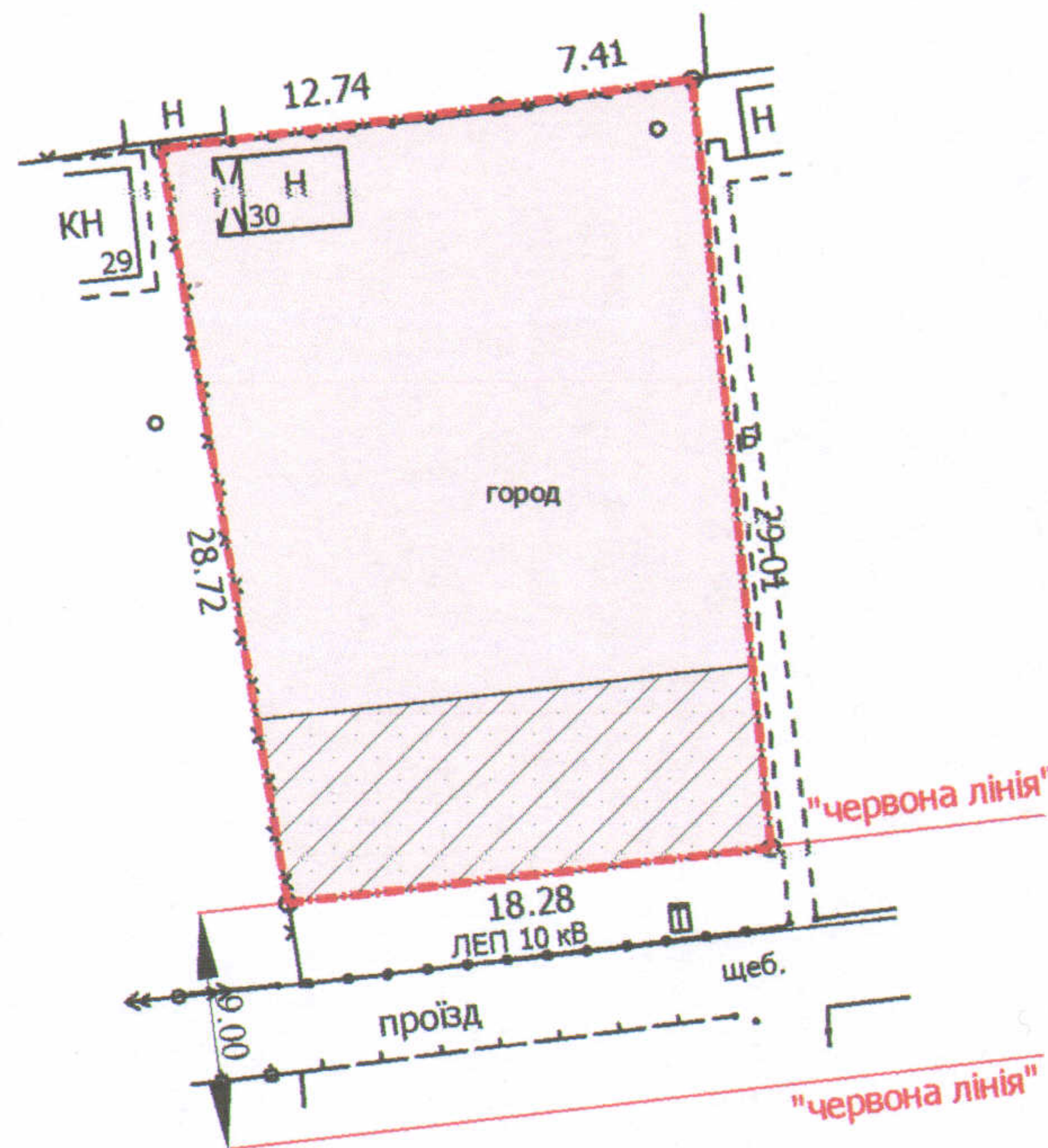
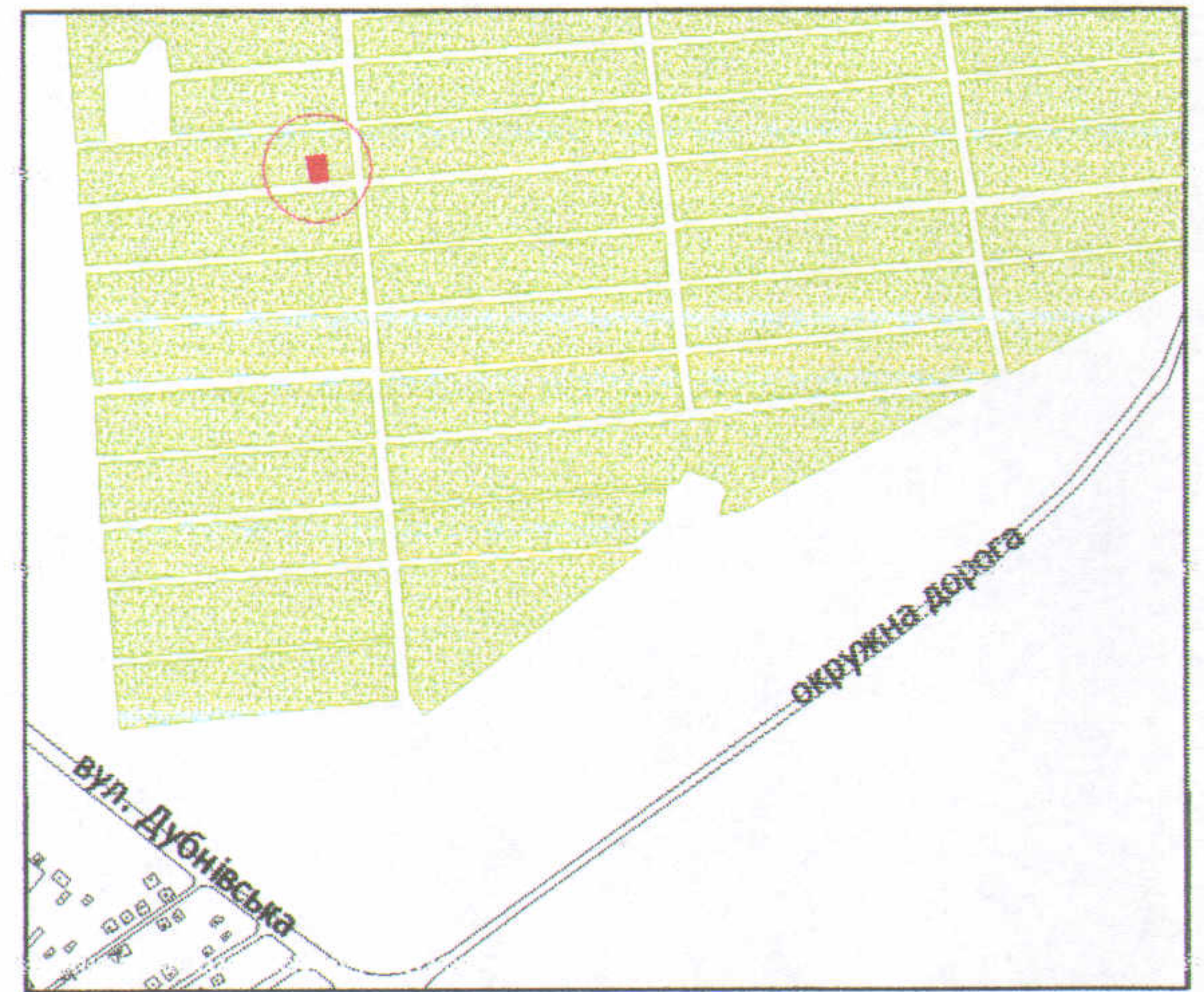
Додаток до рішення міської ради  
№ \_\_\_\_\_ від "\_\_\_" \_\_\_\_\_ 20\_\_ р.

Ситуаційна схема

Кадастровий номер: 0710100000:34:109:0229

Адреса: м. Луцьк, вул. Дубнівська,  
садівниче товариство "Маяк" №30

Землекористувач:  
громадянин Волох Сергій Анатолійович




УМОВНІ ПОЗНАЧЕННЯ

**0,0554 га** — земельна ділянка, що передається у власність для ведення садівництва (А 01.05 - для індивідуального садівництва)

**0,0128 га** — обмеження, встановлені щодо використання земельної ділянки (охоронні зони навколо інженерних комунікацій (01.08) - повітряна лінія електропередачі)

СЕКРЕТАР МІСЬКОЇ РАДИ

Григорій ПУСТОВІТ



Директор	<i>[Підпис]</i>	Завадський В.М.
Перевірив	<i>[Підпис]</i>	Завадський В.М.
Виконав	<i>[Підпис]</i>	Клепач О.В.

Масштаб 1: 500

Площа ділянки, га	З них	
	у власність	в оренду