

**ПЛАН  
земельної ділянки**

Додаток до рішення міської ради  
№ \_\_\_\_\_ від "\_\_\_" \_\_\_\_\_ 2019 р.

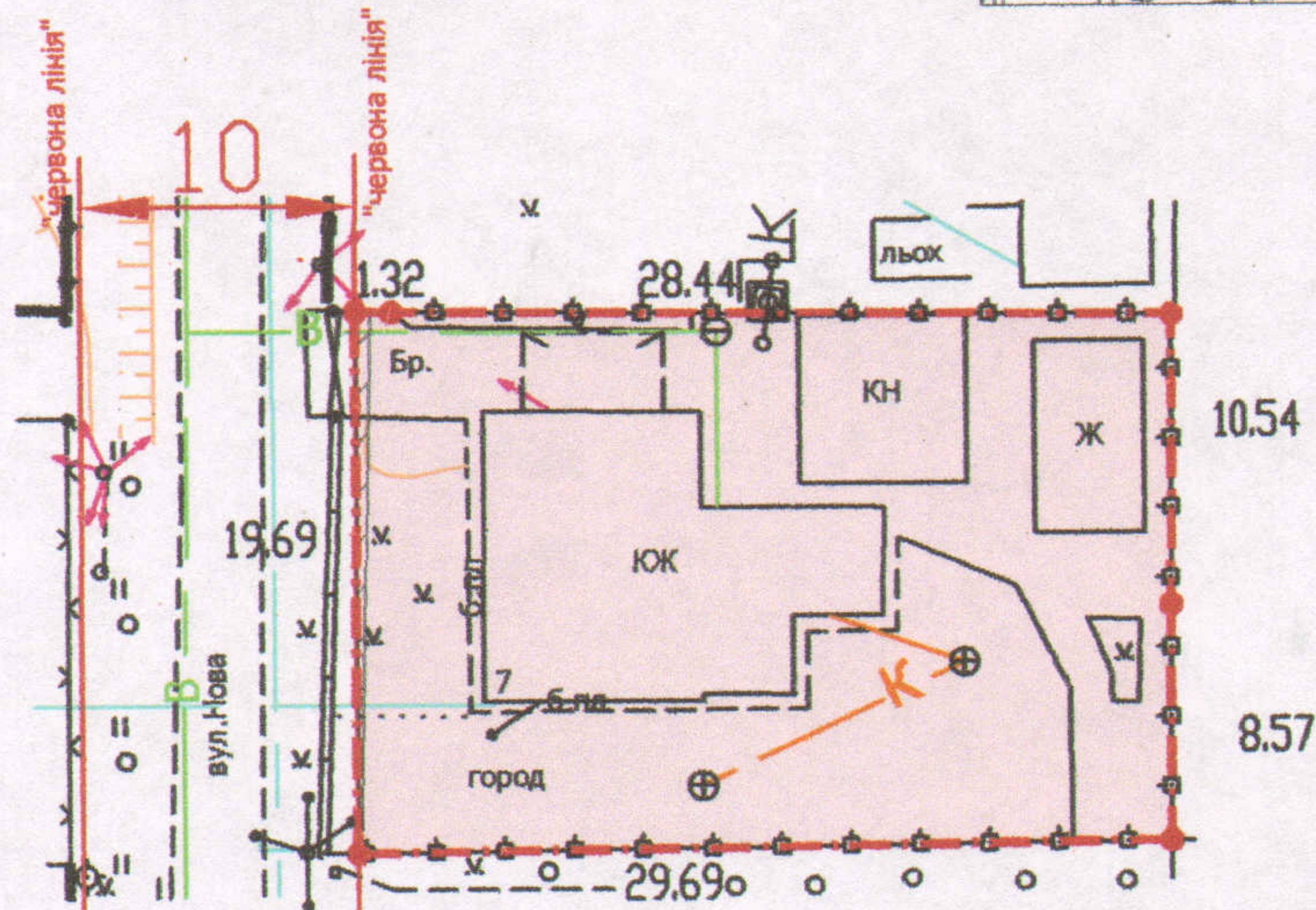
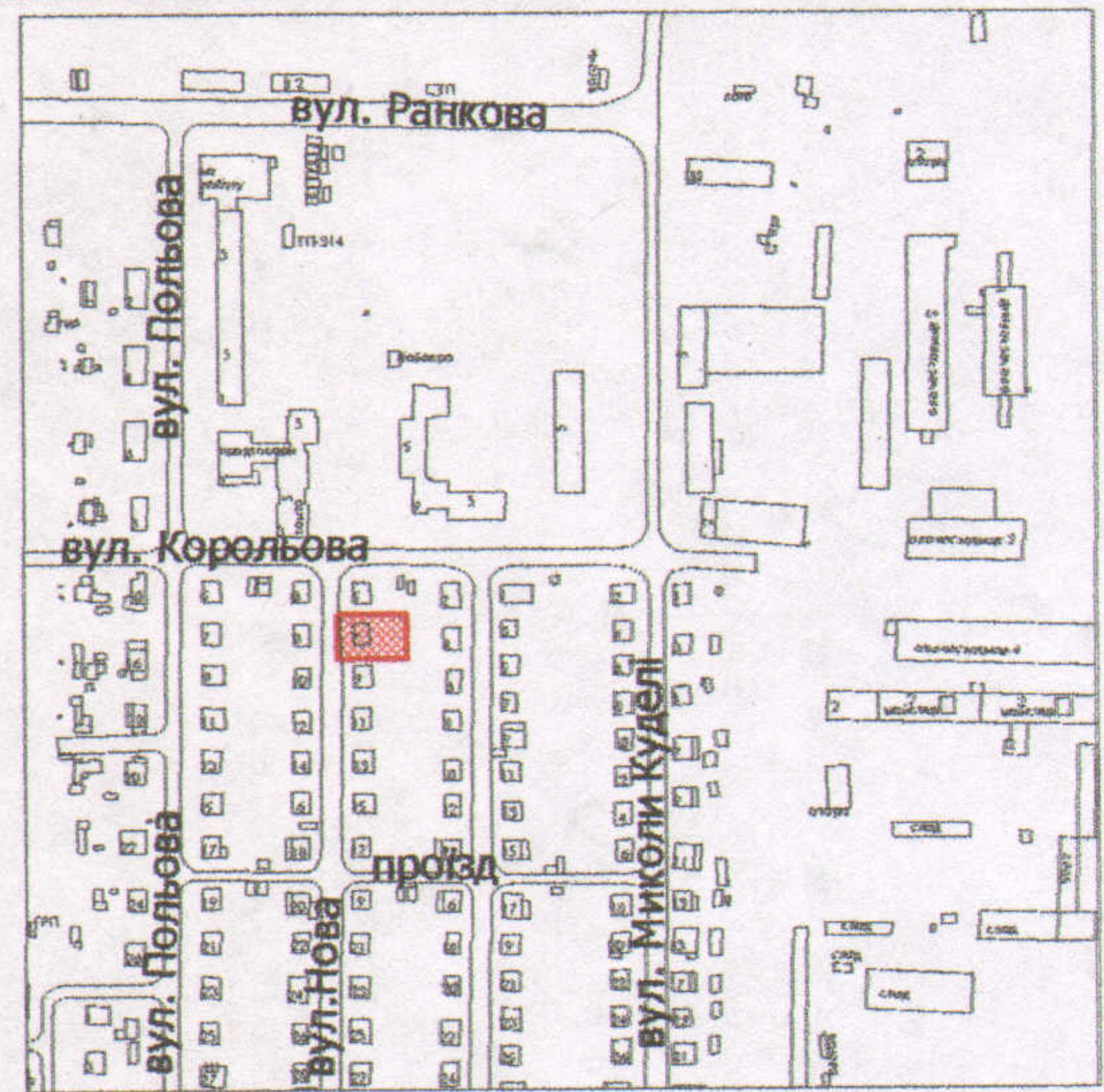
Кадастровий номер: 0710100000:41:054:0011

Адреса: м. Луцьк, вул. Нова, 7

Землекористувачі:

громадянка Калькуцька Олеся Ярославівна (1/2 частки)

громадянка Патіюк Людмила Миколаївна (1/2 частки)




**УМОВНІ ПОЗНАЧЕННЯ**

- 0,0576 га — земельна ділянка, що передається у спільну часткову власність для будівництва та обслуговування жилого будинку, господарських будівель і споруд
- 0,0007 га — обмеження, встановлені щодо використання земельної ділянки (охоронна зона навколо інженерних комунікацій (01.08) - повітряна лінія електрозв'язку)

**СЕКРЕТАР МІСЬКОЇ РАДИ**

**Григорій ПУСТОВІТ**

 Директор Відповідальний за якість робіт Виконав АНАТОЛІЙОВИЧ	А.І. Крисак	<b>Масштаб 1: 500</b>		
	О.А. Ємець			
ТЗОВ "ГЦНТІ+"	О.І. Бондар	Орієнтовна площа ділянки (га)	3 них у власність	в оренду
		0,0576	0,0576	-