

**ПЛАН  
земельної ділянки**

Додаток до рішення міської ради  
№ \_\_\_\_\_ від " \_\_\_\_ " \_\_\_\_\_ 2019 р.

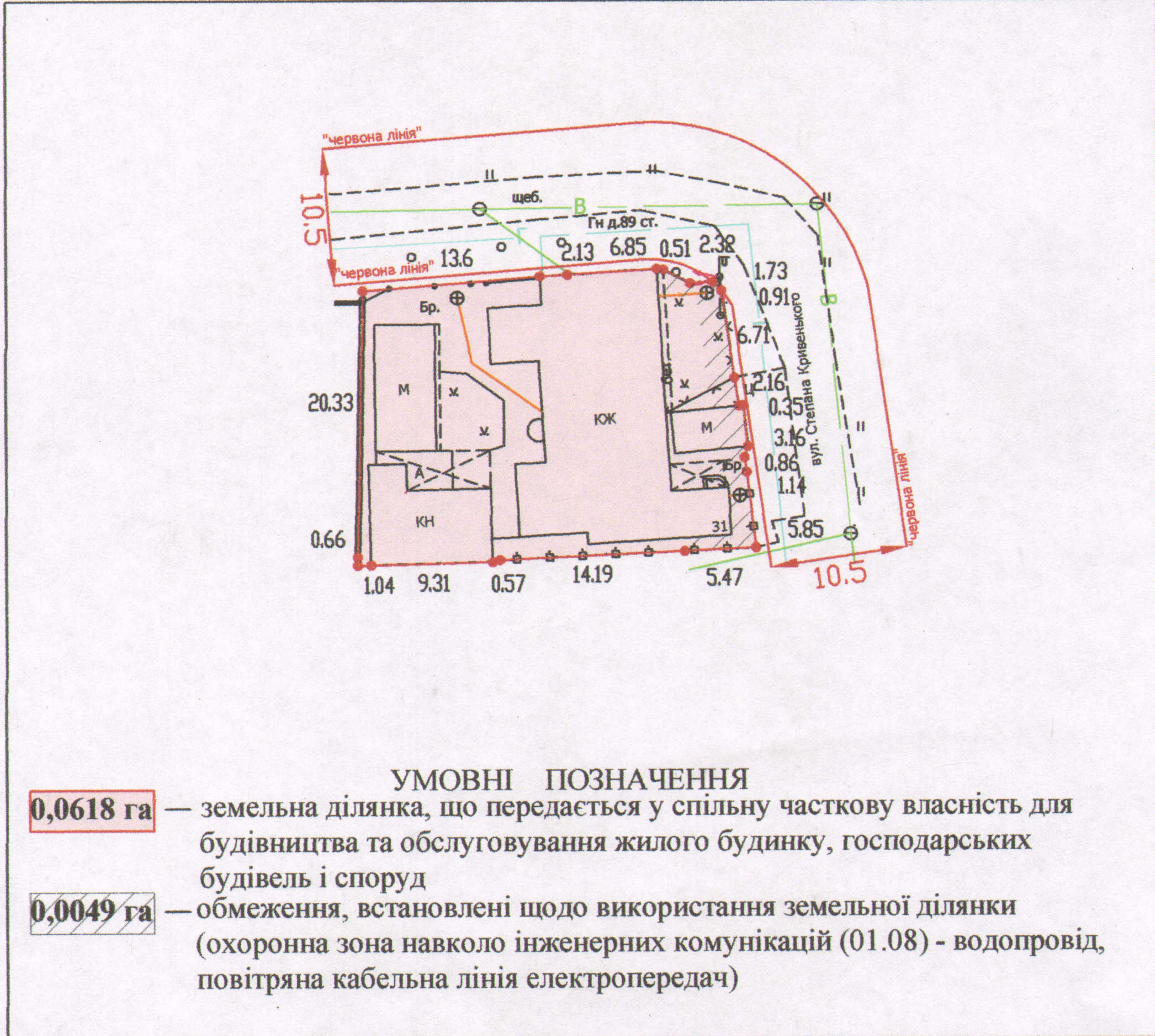
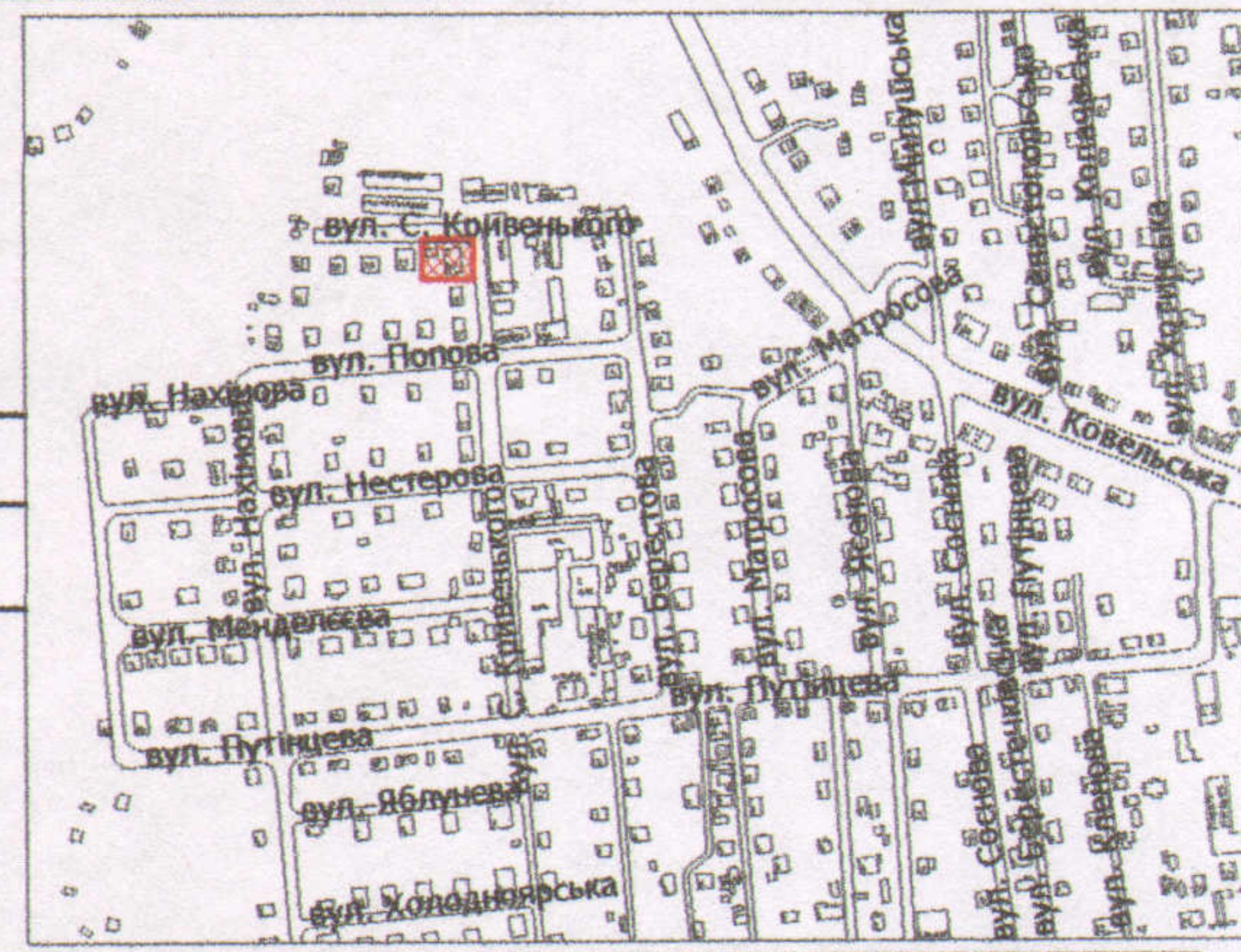
Кадастровий номер: 0710100000:31:094:0023

Адреса: м. Луцьк, вул. Степана Кривенького, 31

Землекористувачі:

громадянин Оксенчук Ігор Леонідович (61/100 частки)

громадянка Старомінська Жанна Леонідівна  
(39/100 частки)




**УМОВНІ ПОЗНАЧЕННЯ**

- 0,0618 га — земельна ділянка, що передається у спільну часткову власність для будівництва та обслуговування жилого будинку, господарських будівель і споруд
- 0,0049 га — обмеження, встановлені щодо використання земельної ділянки (охоронна зона навколо інженерних комунікацій (01.08) - водопровід, повітряна кабельна лінія електропередач)

**СЕКРЕТАР МІСЬКОЇ РАДИ**

**Григорій ПУСТОВІТ**



<b>Масштаб 1: 500</b>		
Орієнтовна площа ділянки (га)	<b>З них</b>	
	у власність	в оренду
0,0618	0,0618	-