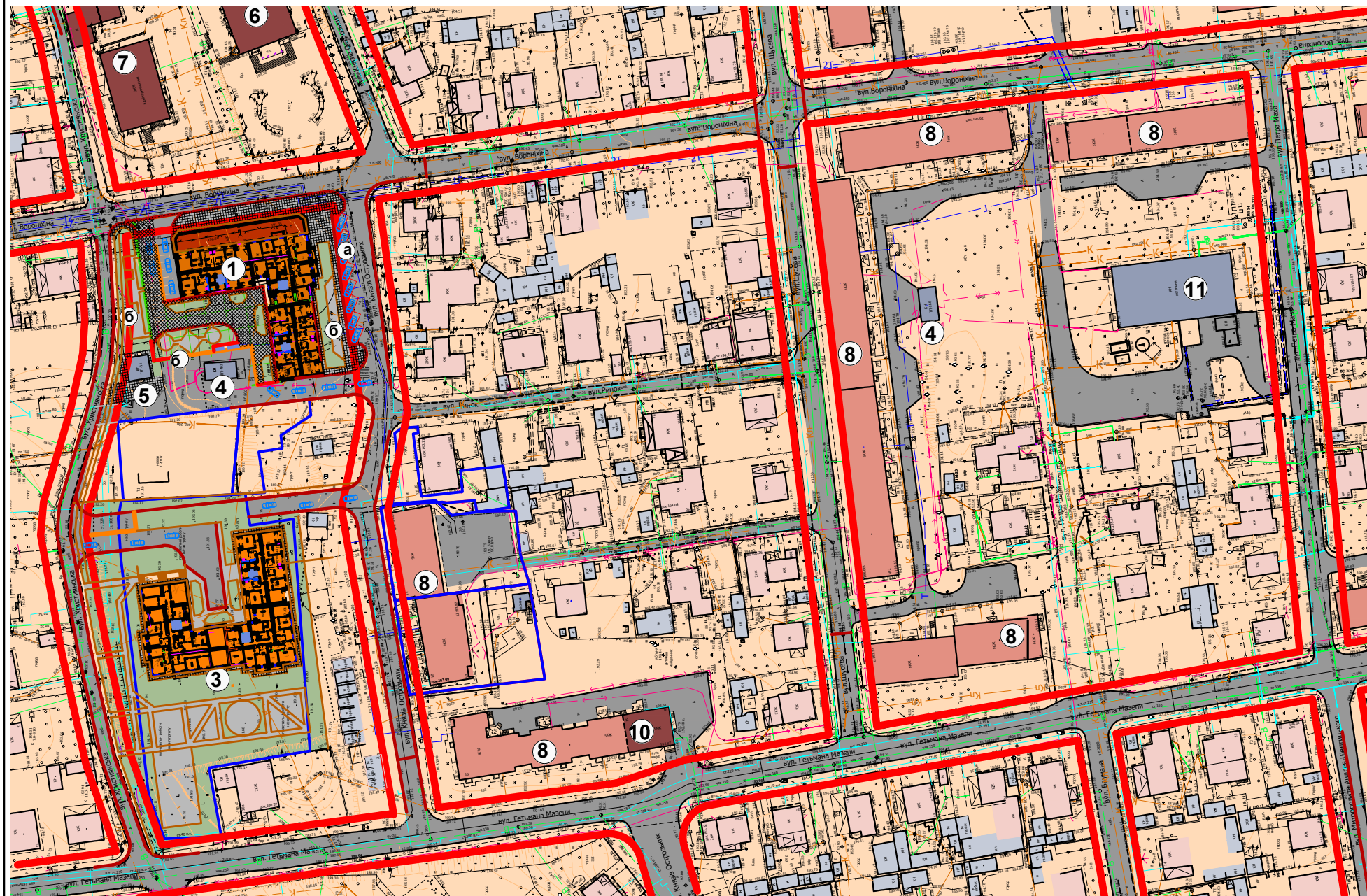


СХЕМА ГЕНПЛАНУ












Додаток до рішення міської ради
2017 №

Назва об'єкта: Детальний план території в межах житлового кварталу розташованого в межах вулиць Вороніхіна, Щусева, Гетьмана Мазепи, Християнської у місті Луцьку

Забудовник : Управління капітального будівництва



Умовні позначення

-  Проектна багатоквартирна житлова забудова
-  Існуюча багатоквартирна житлова забудова
-  Існуюча громадська забудова
-  Існуючі будівлі та споруди комунального призначення
-  Господарські будівлі (існуючі)
-  Індивідуальна житлова забудова (існуюча)
-  Житлові вулиці, під'їзди, проїзди, відкриті автостоянки
-  Тротуари, майданчики проєктовані
-  Озеленення
-  Автопарковки проєктуючі
-  Межа розробки проєкту

Експлікація будівель та споруд

№	Найменування	Примітки
1	Багатоквартирний 9-ти поверховий житловий будинок	проект
2	Вбудовано-прибудовані торгово-офісні приміщення	проект
a	Підземна парковка автомобілів	проект
б	Майданчики благоустрою	проект
в	Господарські майданчики	проект
г	КНС	проект
3	Багатоквартирний 9-ти поверховий житловий будинок	проект
4	Трансформаторна підстанція	існ.
5	ГРП	існ.
6	Молитовний будинок	існ.
7	Адміністративні приміщення	існ.
8	Багатоквартирні 5-ти поверхові житлові будинки	існ.
9	Багатоквартирні 9-ти поверхові житлові будинки	існ.
10	Магазин	існ.
11	Котельня	існ.

СЕКРЕТАР МІСЬКОЇ РАДИ

ІГОР ПОЛІЩУК

Управління містобудування та архітектури

Нач. управління	Герасимюк Л.В.		
Виконав	Сеник А.Я.		
Перевірив	Гула С.В.		