

ПЛАН
земельної ділянки

Додаток до рішення міської ради
№ _____ від "___" _____ 2019 р.

Ситуаційна схема

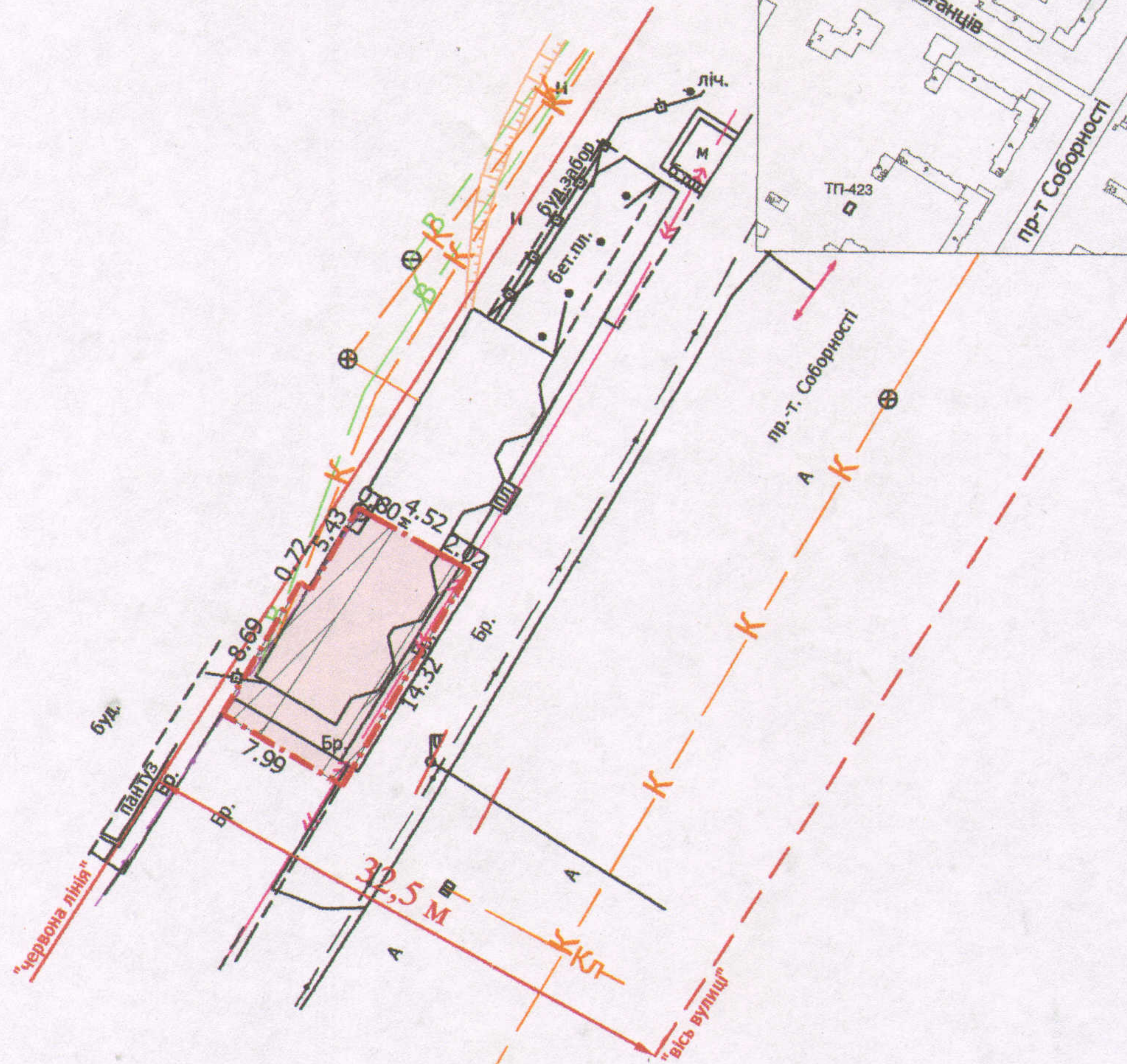
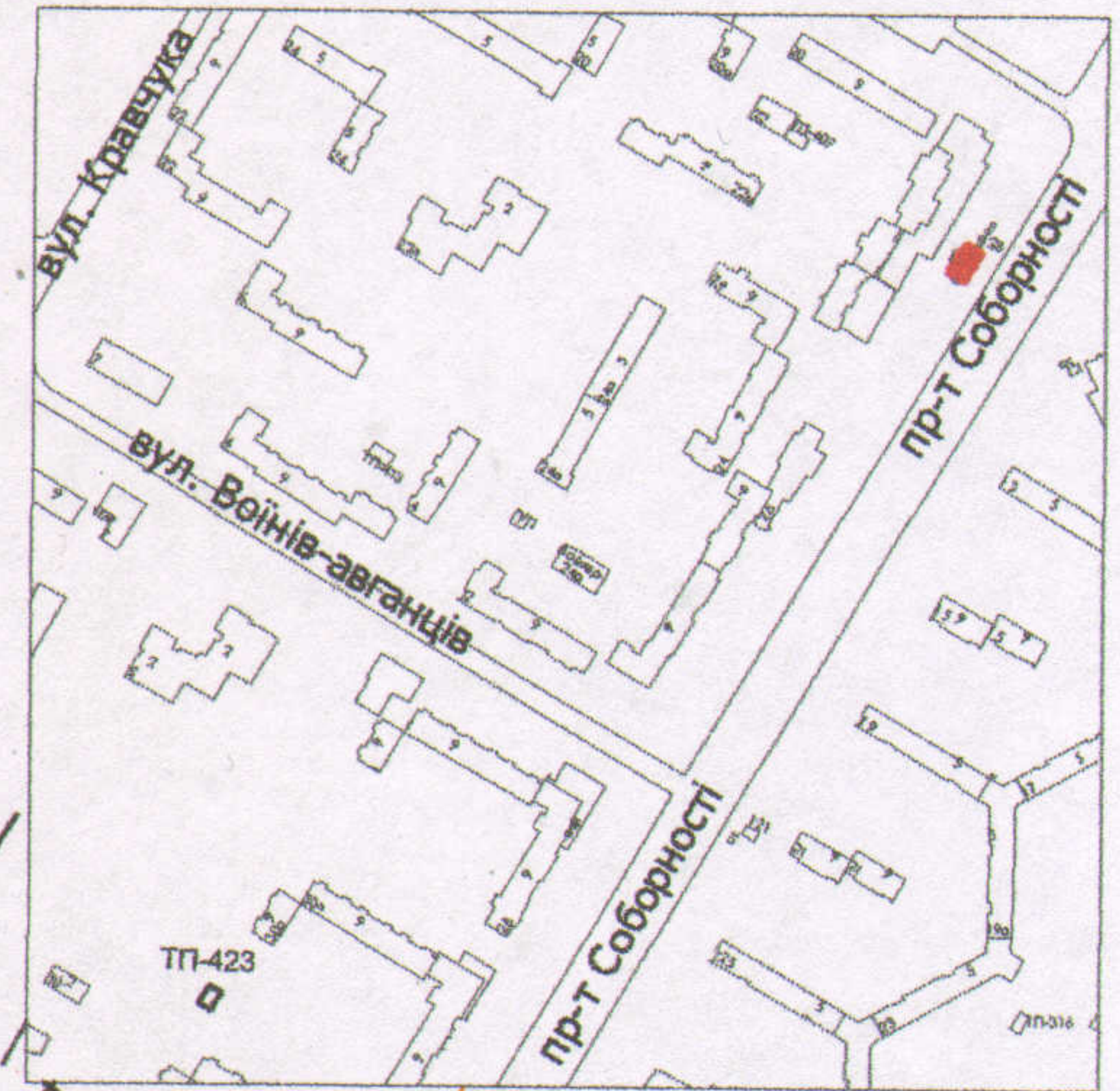
Кадастровий номер: 0710100000:22:055:0020

Адреса: м. Луцьк, пр-т Соборності, 20-в

Землекористувач:

фізична особа-підприємець Несмянович Олександр

Ростиславович




УМОВНІ ПОЗНАЧЕННЯ

- 0,0110 га** — земельна ділянка, договір оренди якої поновлюється на новий строк для обслуговування магазину промислових товарів
- 0,0110 га** — земельна ділянка, право оренди на яку зареєстроване в Державному реєстрі речових прав на нерухоме майно від 19.02.2014, номер запису про інше речове право: 4724686, відповідно до договору оренди землі від 14.11.2013
- 0,0053 га** — обмеження, встановлені щодо використання земельної ділянки (охоронні зони навколо інженерних комунікацій (01.08) - підземної кабельної лінії електропередачі, підземної кабельної лінії електрозв'язку)

СЕКРЕТАР МІСЬКОЇ РАДИ

Григорій ПУСТОВІТ



Директор	А.І. Крисак
Відповідальний за якість робіт	О.А. Ємець
Виконав	О.І. Бондар

Масштаб 1: 500		
Площа ділянки (га)	З них	
	у власність	в оренду
0,0110	-	0,0110