ПЛАН
земельної ділянки

Додаток до рішення міської ради
№ _____ від "___" _____ 201_ р.

Кадастровий № : ***0710100000:21:037:0029***

Адреса: ***м. Луцьк, вул. Львівська, 39***

Землекористувач:

громадянка Нестерук Ніна Володимирівна

Ситуаційна схема

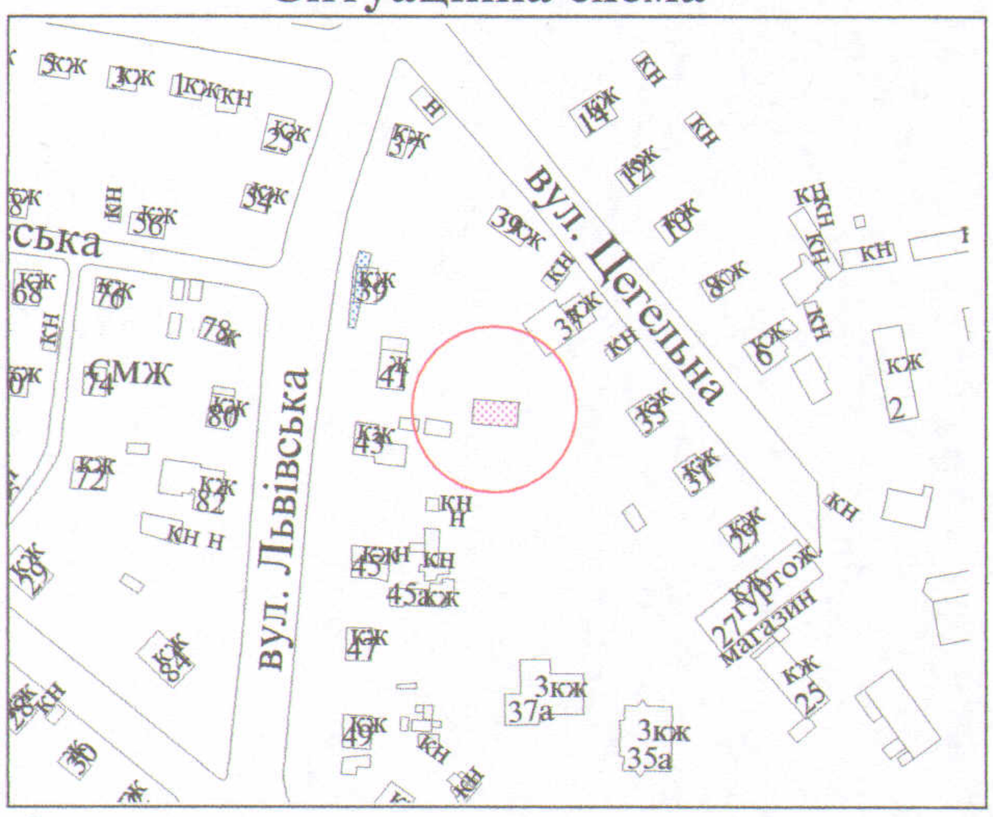

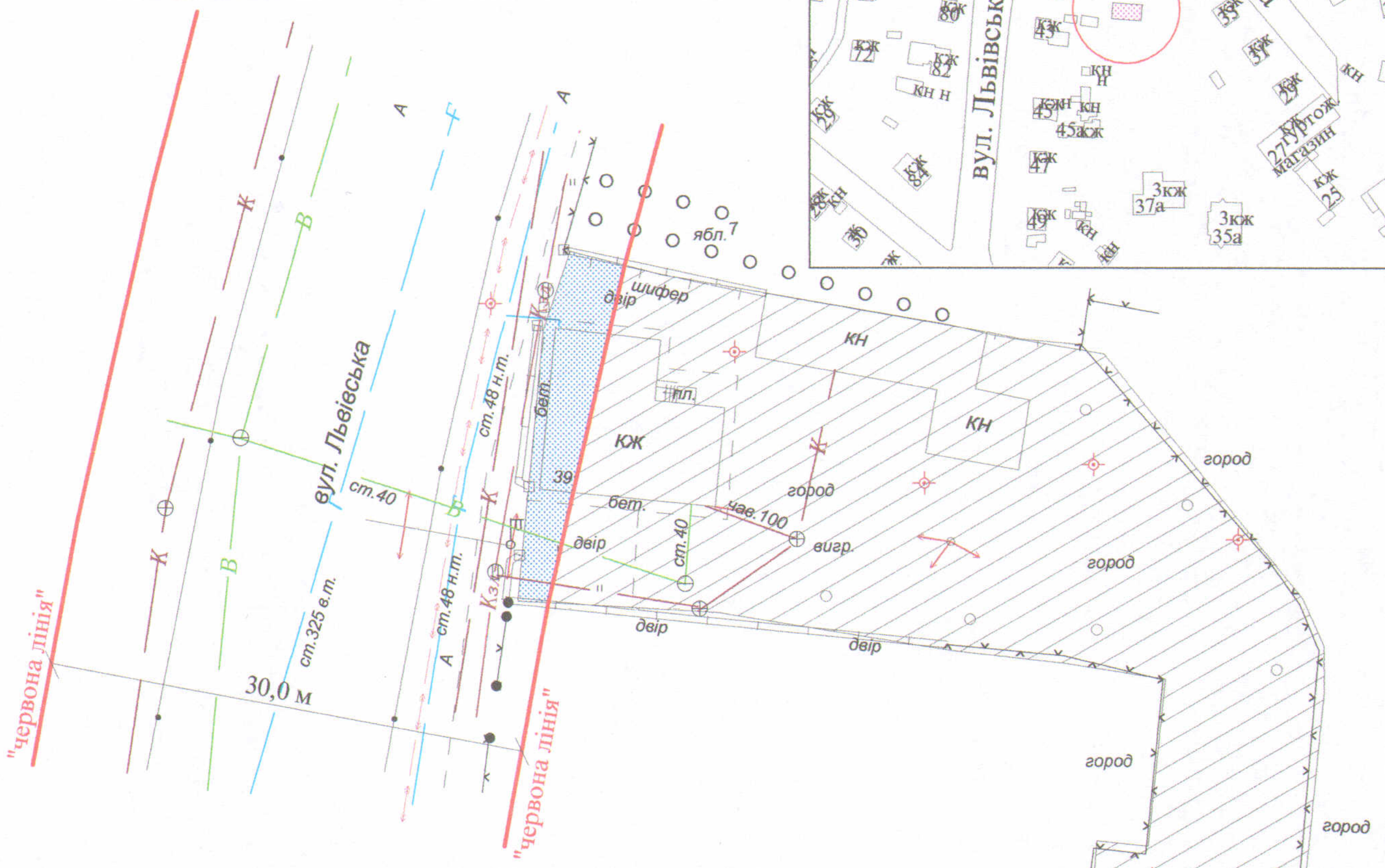

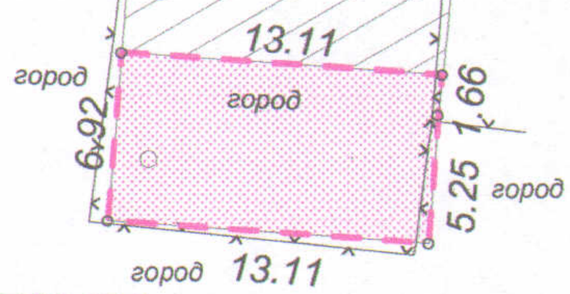

УМОВНІ ПОЗНАЧЕННЯ

0,0090 га - земельна ділянка, договір оренди якої поновлюється на новий строк для будівництва та обслуговування жилого будинку, господарських будівель і споруд

0,0090 га - земельна ділянка, що надана в оренду згідно з договором оренди землі від 22.12.2009 за № 040907700636

0,0070 га - земельна ділянка гр. Нестерук Н.В., право оренди на яку зареєстровано в Державному реєстрі речових прав на нерухоме майно від 14.08.2015, номер запису:10821367

0,1000 га - земельна ділянка у власності громадянки Нестерук Н.В. згідно з державним актом на право власності на земельну ділянку від 22.12.2009 за № 010907701556 (серія ЯИ № 299895) для будівництва та обслуговування жилого будинку, господарських будівель та споруд

СЕКРЕТАР МІСЬКОЇ РАДИ _____ **Григорій ПУСТОВІТ**

			Масштаб 1 : 500		
Підприємець		О.В.Холодков	Загальна площа ділянки (га)	З них	
				в оренду	у власність
ФІЗИЧНА ОСОБА-ПІДПРИЄМЕЦЬ					