

ПЛАН
земельної ділянки

Кадастровий номер:
0710100000:32:095:0042

Адреса: м. Луцьк, вул. Боженка, 34

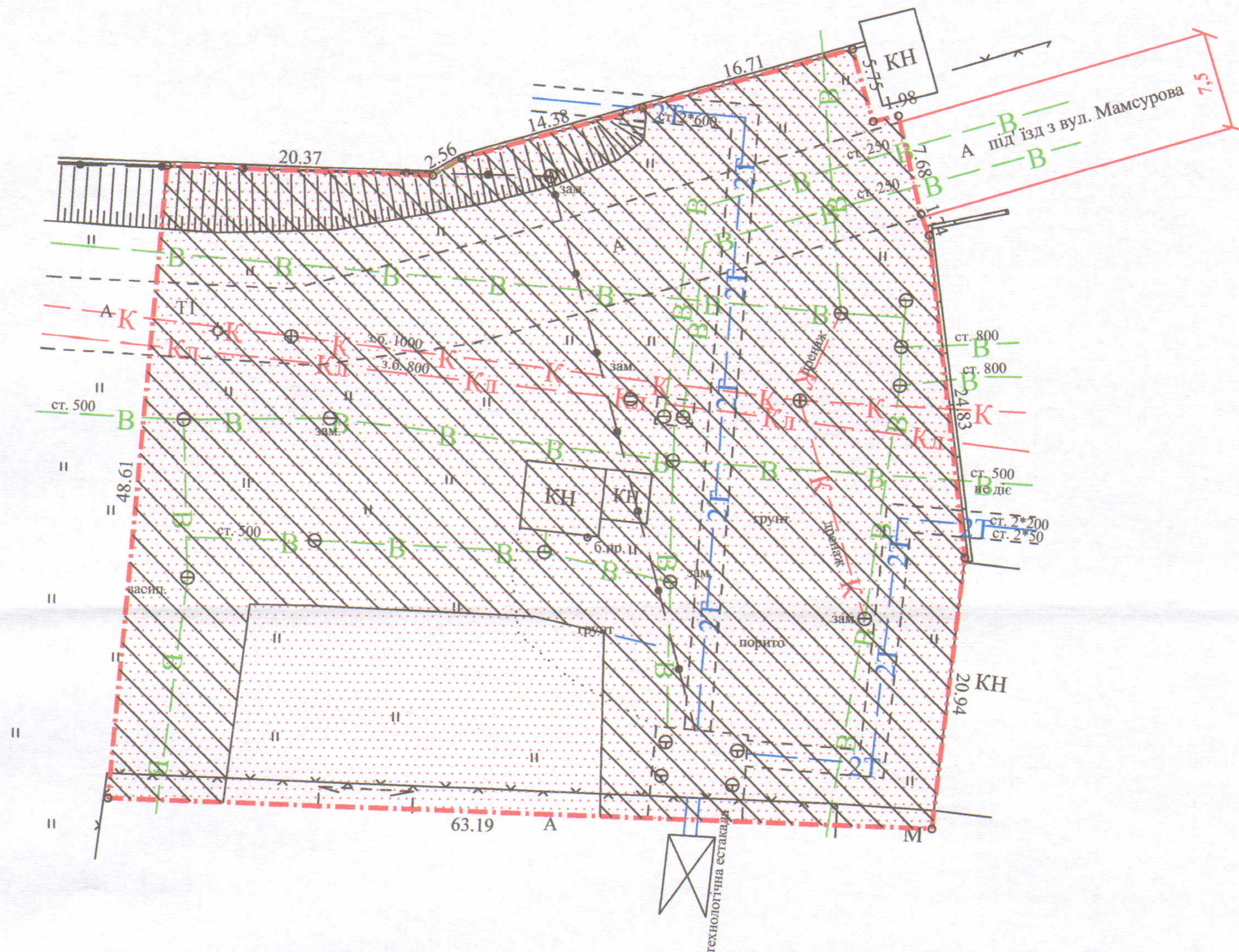
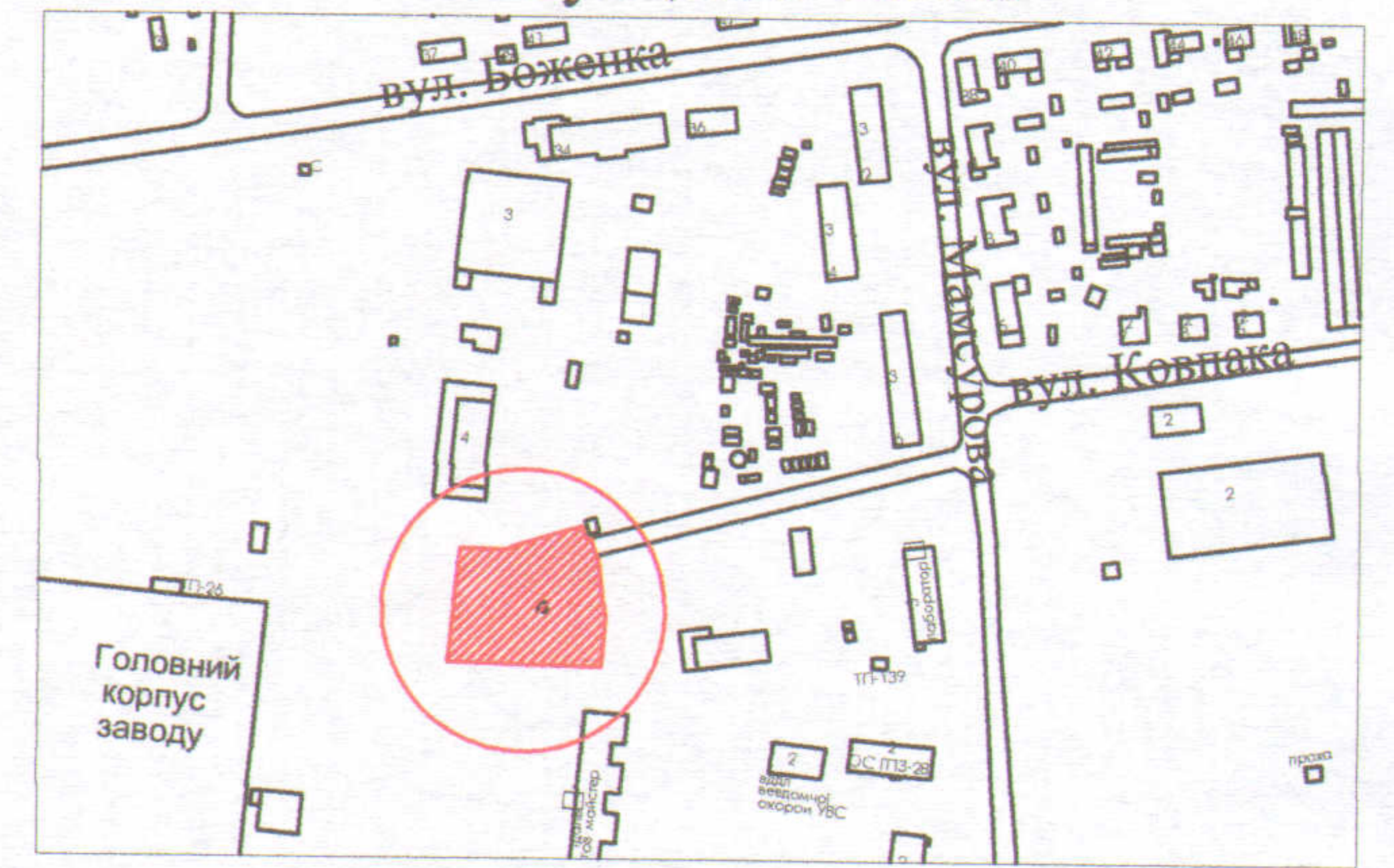
Землекористувач:

ПРИВАТНЕ АКЦІОНЕРНЕ ТОВАРИСТВО

"СКФ УКРАЇНА"

Додаток до рішення міської ради
від " " 201 р №


Ситуаційна схема



УМОВНІ ПОЗНАЧЕННЯ:

- 0,3222 га -земельна ділянка, договір оренди якої поновлюється на новий строк для обслуговування вузла обліку і регулювання тиску питної води та влаштування металевого навісу для зберігання вторсировини
- 0,3222 га -земельна ділянка, що надана в оренду згідно з договором оренди землі від 18.02.2008 за № 040807700066
- 0,2798 га -обмеження, встановлені щодо використання земельної ділянки (охоронна зона навколо інженерних комунікацій (01.08.) - водопровід, каналізація, тепломережа, підземна кабельна лінія електрозв'язку)

СЕКРЕТАР МІСЬКОЇ РАДИ _____ Григорій Пустовіт



Шубич С.С.	Масштаб 1:500		
Шубич С.С.			
Шубич С.С.	Площа ділянки (га)	З них	
Шубич С.С.		у власність	в оренду
00-11 Шубич С.С.	0,3222	---	0,3222