

ПЛАН
земельної ділянки

Додаток до рішення міської ради
№ _____ від " ____ " _____ 201__ р.

Кадастровий номер: 0710100000:22:096:0003

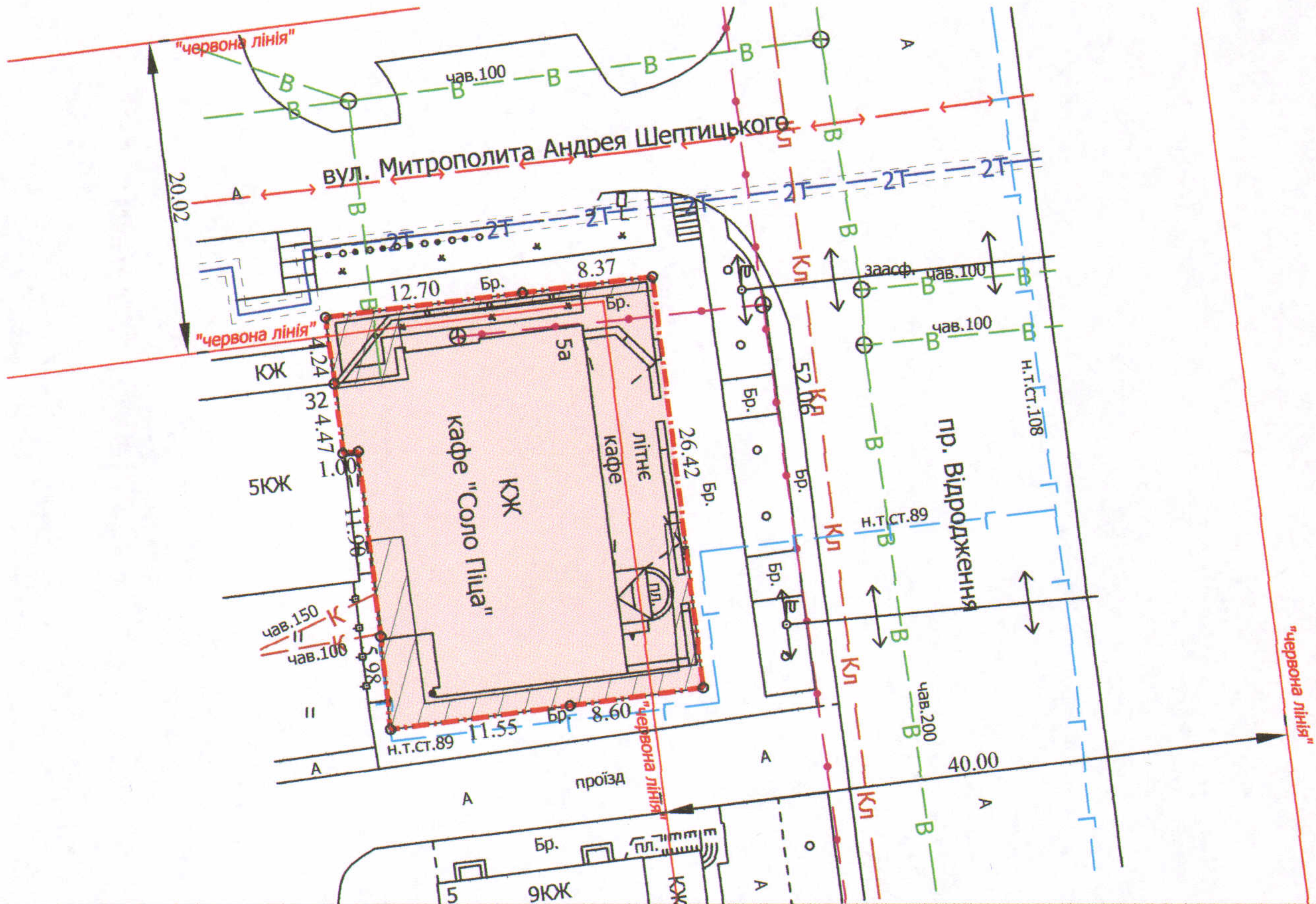
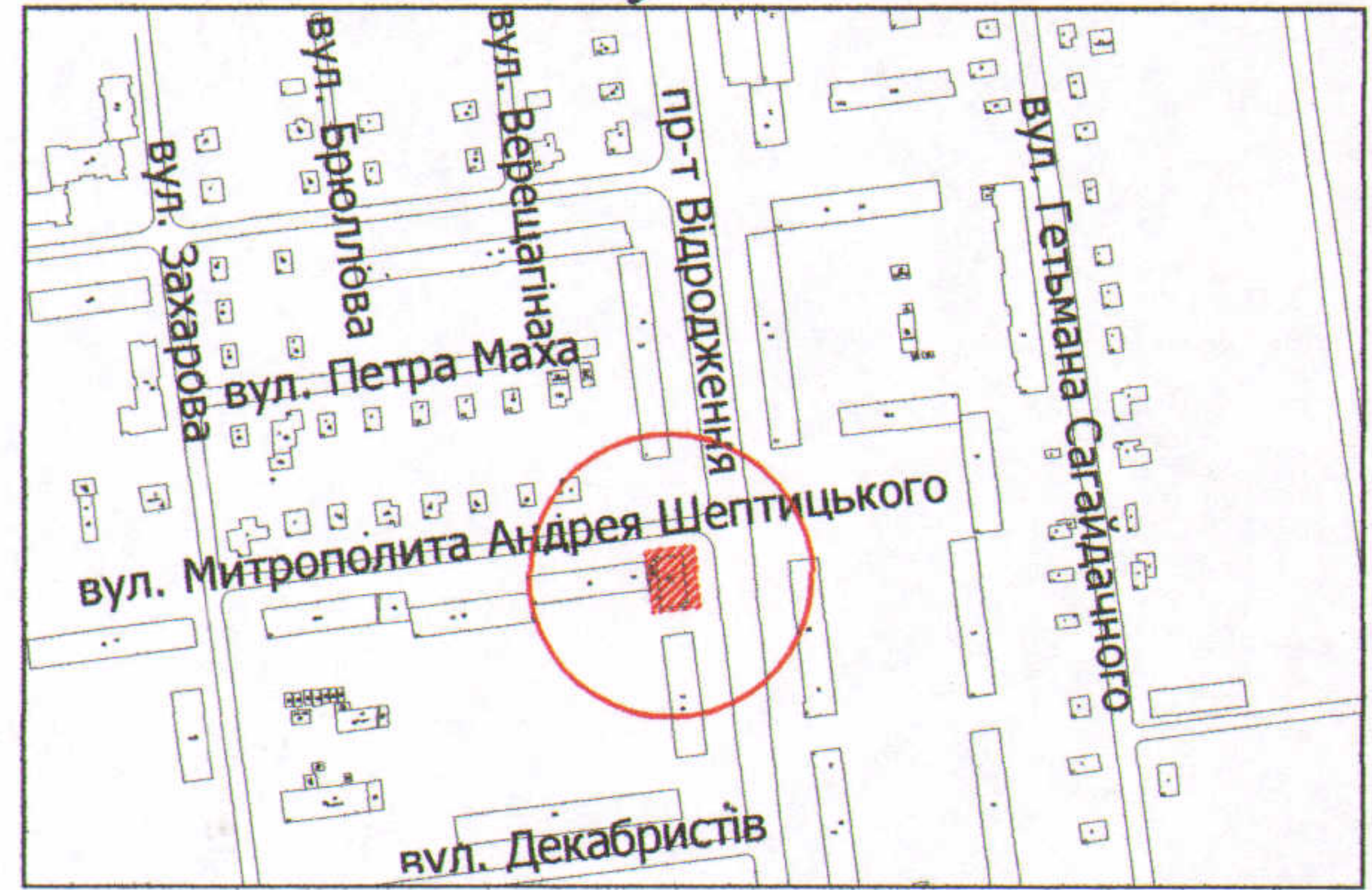
Адреса: м. Луцьк, пр-т Відродження, 5-а

Землекористувач:

ТОВАРИСТВО З ОБМЕЖЕНОЮ

ВІДПОВІДАЛЬНІСТЮ "ЕКОПРОД"

Ситуаційна схема



УМОВНІ ПОЗНАЧЕННЯ


0,0540 га — земельна ділянка, договір оренди якої поновлюється на новий строк для обслуговування бару "Ланцелот"

0,0540 га — земельна ділянка, що надана в оренду згідно з договором оренди землі від 17.12.2007 за № 040707700482, поновленим додатковою угодою про поновлення договору оренди землі від 20.09.2013 (право оренди земельної ділянки зареєстроване в Державному реєстрі речових прав на нерухоме майно 18.12.2013, номер запису про інше речове право: 4109019)

0,0097 га — обмеження, встановлені щодо використання земельної ділянки (охоронні зони навколо інженерних комунікацій (01.08) - газопровід, теплотраса)

СЕКРЕТАР МІСЬКОЇ РАДИ

Григорій Пустовіт



Масштаб 1: 500	
Площа ділянки (га)	3 них
	у власність в оренду