


ПЛАН
ЗЕМЕЛЬНОЇ ДІЛЯНКИ



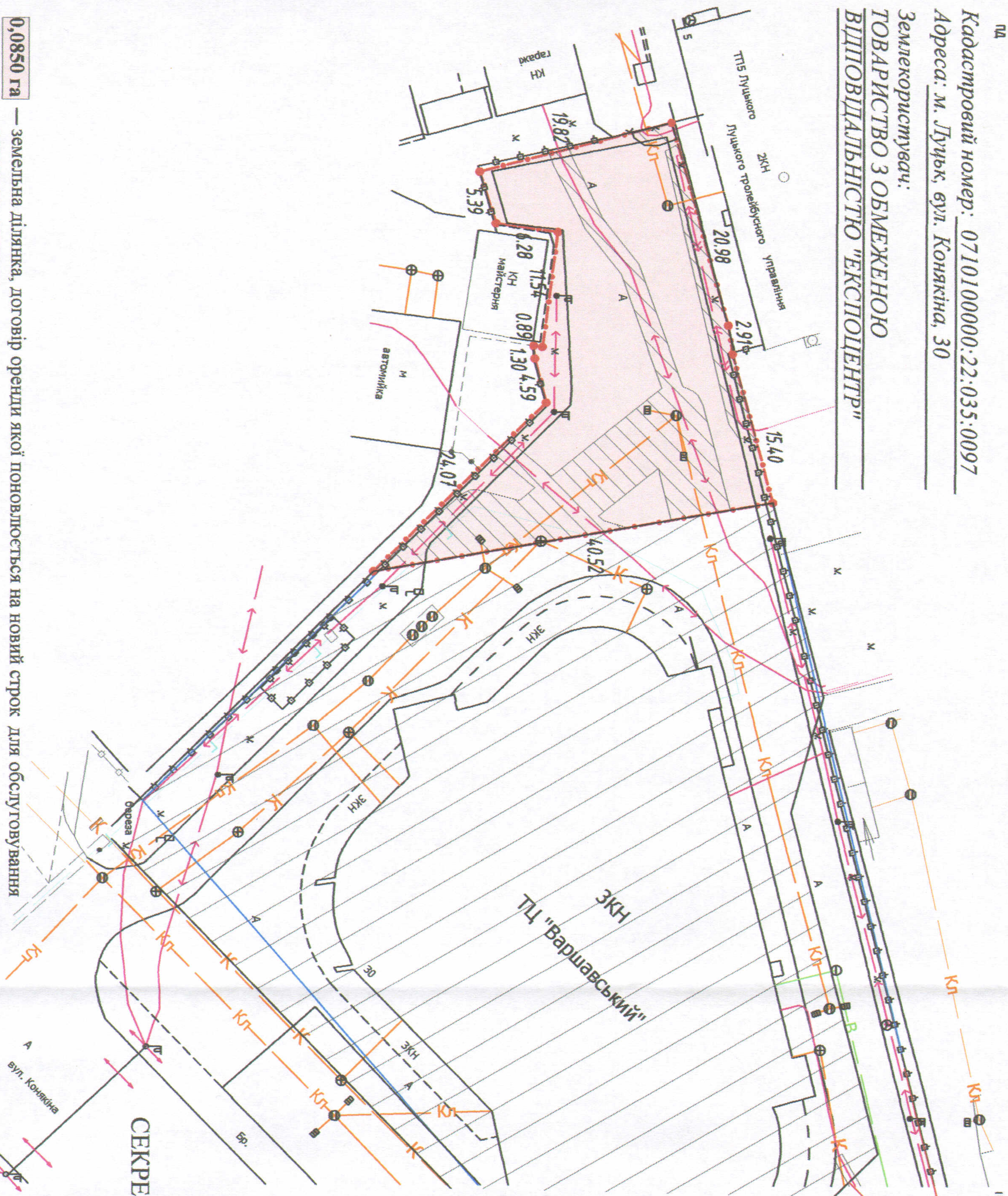
Кадастровий номер: 0710100000.22:035:0097

Адреса: м. Луцьк, вул. Конякіна, 30

Землекористувач:

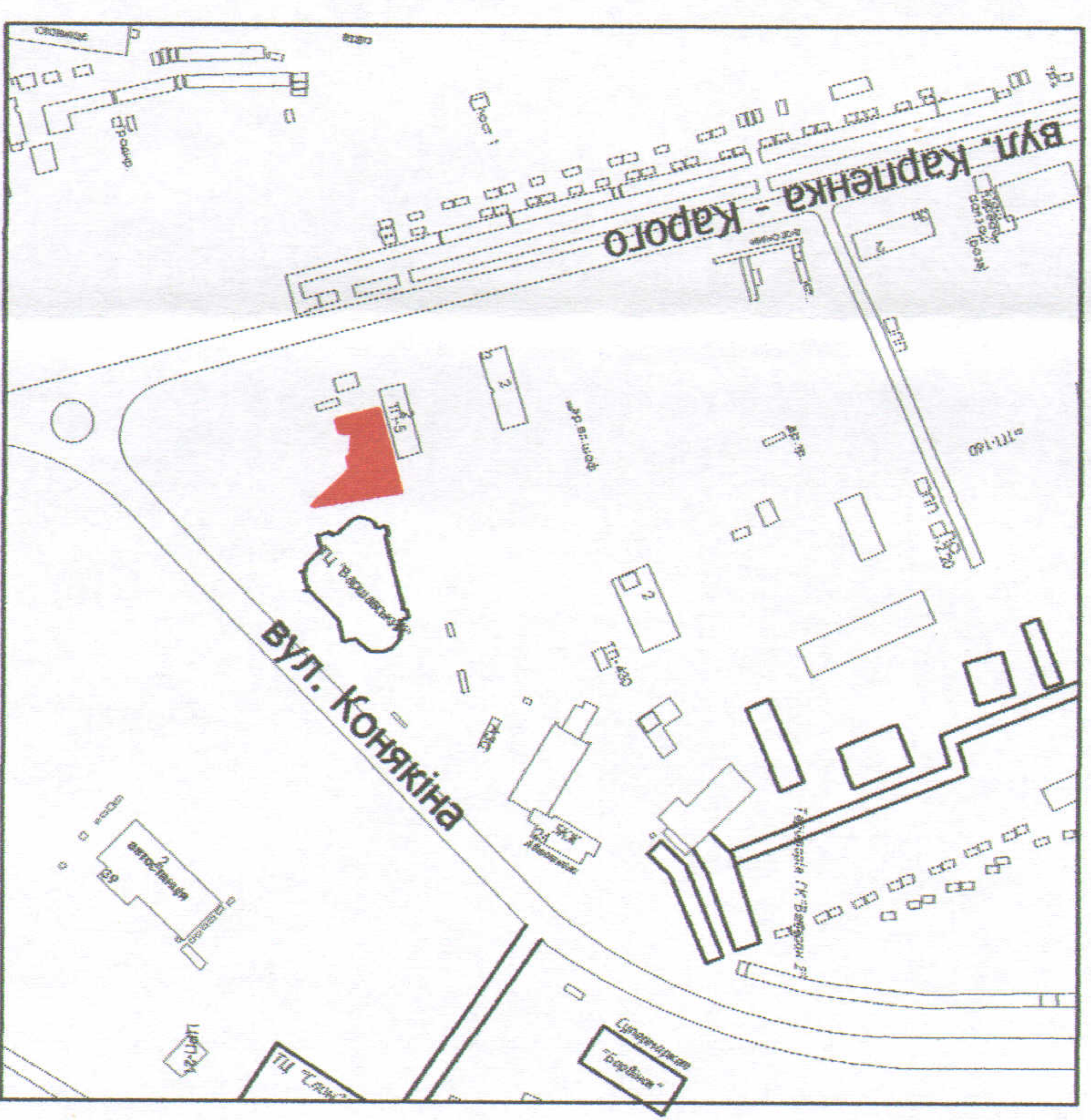
ТОВАРИСТВО З ОБМЕЖЕНОЮ

ВІДПОВІДАЛЬНІСТЮ "ЕКСПОЦЕНТР"



СЕКРЕТАР МІСЬКОЇ РАДИ

Григорій Пустовіт



Ситуаційна схема

Додаток до рішення міської ради
№ _____ від "___" _____ 201__ р.

0,0850 га — земельна ділянка, договір оренди якої поновлюється на новий строк для обслуговування торгового закладу

0,0850 га — земельна ділянка, що надана в оренду з договором оренди землі від 18.11.2013 (право оренди земельної ділянки зареєстроване в Державному реєстрі речових прав на нерухоме майно 23.01.2014, номер запису про інше речове право: 4401871)

0,0355 га — обмеження, встановлені щодо використання земельної ділянки (охоронні зони навколо інженерних комунікацій (01.08) - підземні кабельні лінії електропередач, каналізація, газопровід)

— земельна ділянка у власності ТЗОВ "ЕКСПОЦЕНТР" згідно з державним актом на право власності на земельну ділянку від 21.12.2004 за № 201 (Серія ВЛ № 059575) для будівництва та обслуговування торгового закладу



Директор
Відповідальний за
якість робіт
Виконав
Кришак А.І.
Сивель О.А.
Ляшук О.С.

Масштаб 1:500

Площа ділянки (га)	З них	
	у власність	в оренду
0,0850	-	0,0850