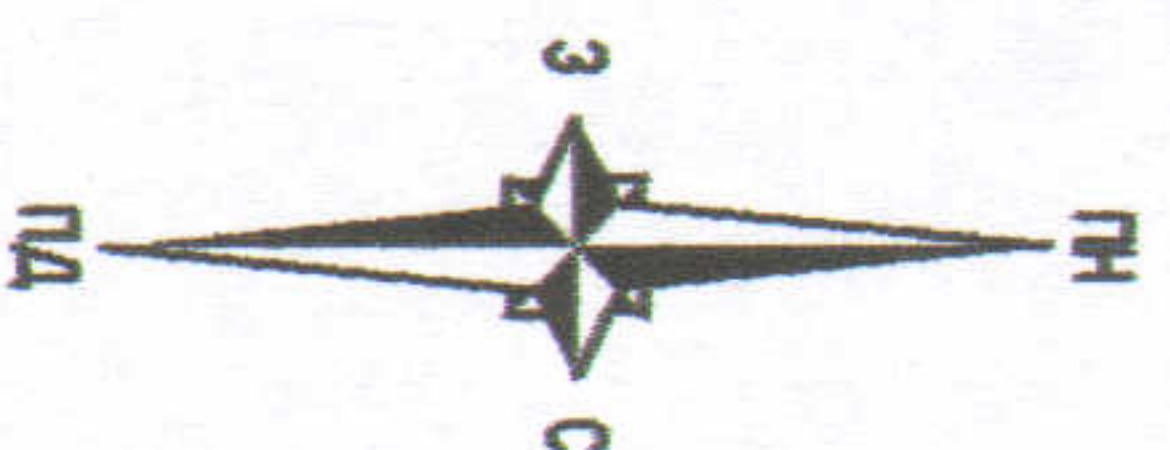


ПЛАН  
земельної ділянки



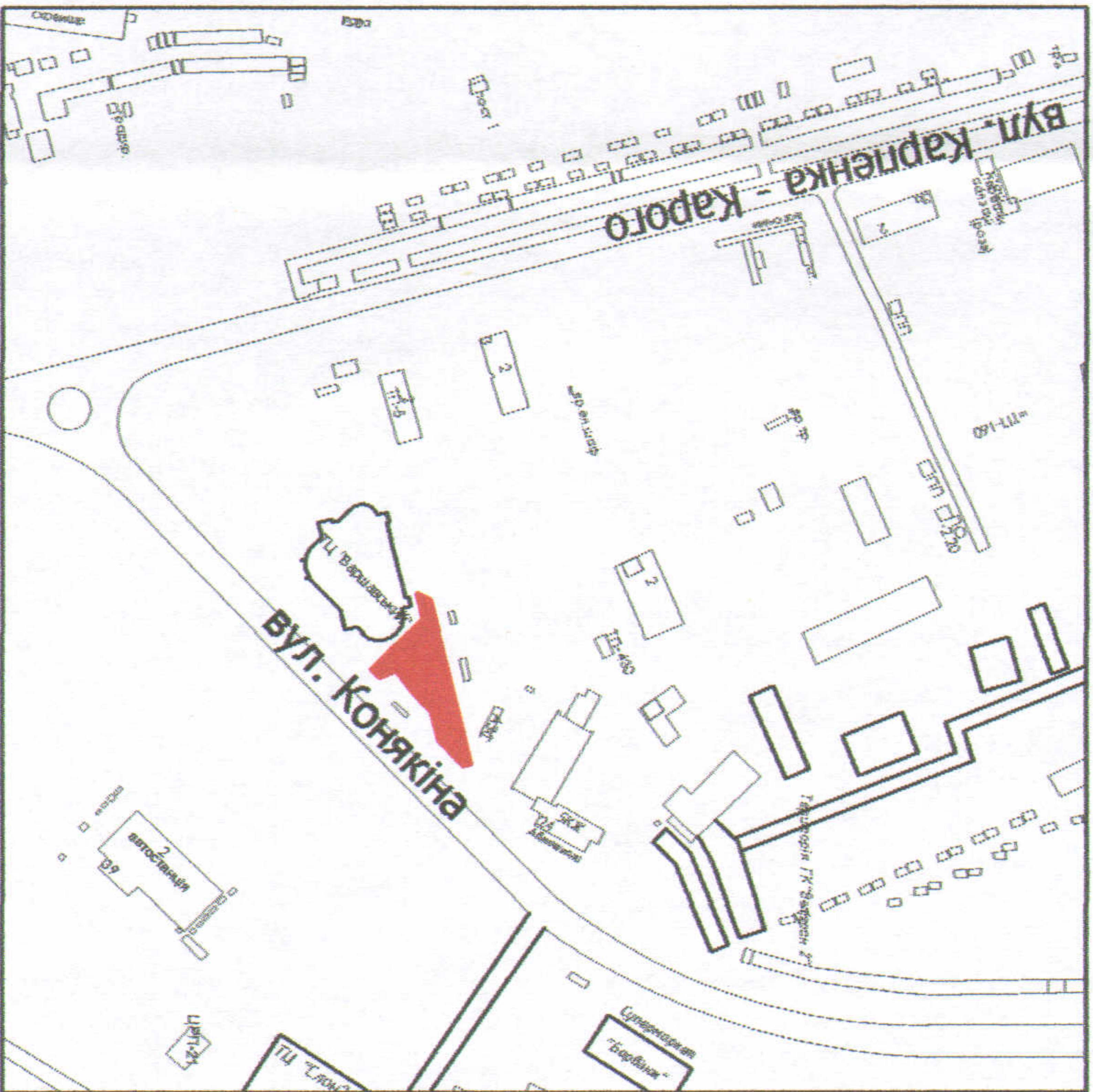
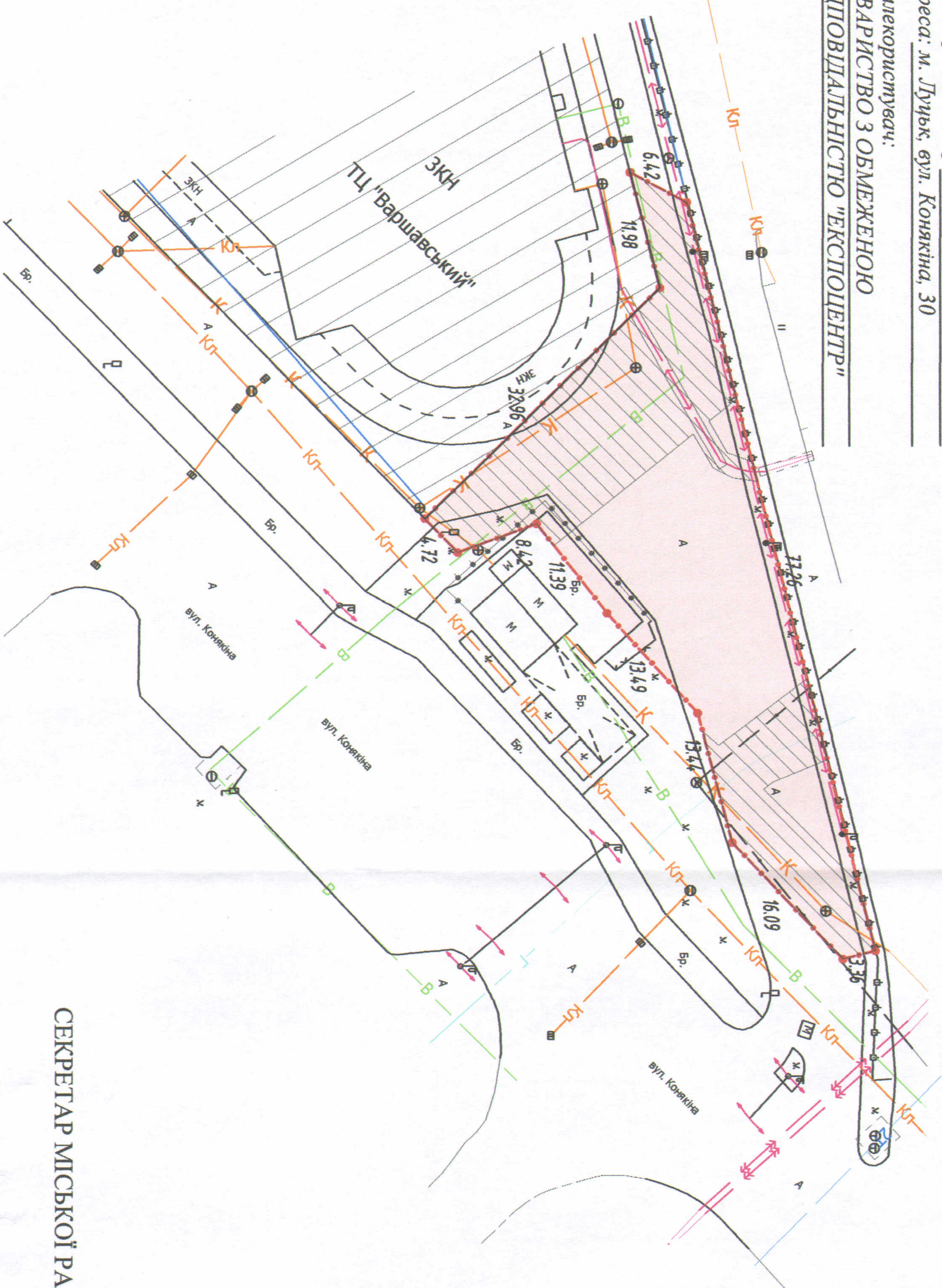
Кадастровий номер: 0710100000:22:035:0099

Адреса: м. Луцьк, вул. Конякіна, 30

Землекористувач:

ТОВАРИСТВО З ОБМЕЖЕНОЮ

ВІДПОВІДАЛЬНІСТЮ "ЕКСПОЦЕНТР"



Ситуаційна схема

Додаток до рішення міської ради  
№ \_\_\_\_\_ від "\_\_\_" \_\_\_\_\_ 201\_\_ р.

СЕКРЕТАР МІСЬКОЇ РАДИ

Григорій Пустовіт

**0,1107 га** — земельна ділянка, договір оренди якої поновлюється на новий строк для обслуговування торгового закладу

**0,1107 га** — земельна ділянка, що надана в оренду згідно з договором оренди землі від 18.11.2013 (право оренди земельної ділянки зареєстроване в Державному реєстрі речових прав на нерухоме майно 23.01.2014, номер запису про інше речове право: 4402448)

**0,0633 га** — обмеження, встановлені щодо використання земельної ділянки (охоронні зони навколо інженерних комунікацій (01.08) - підземна кабельна лінія електропередач, водопровід, каналізація, газопровід, підземна кабельна лінія електрозв'язку)

— земельна ділянка у власності ТзОВ "ЕКСПОЦЕНТР" згідно з державним актом на право власності на земельну ділянку від 21.12.2004 за № 201 (Серія ВЛ № 059575) для будівництва та обслуговування торгового закладу

Знак виконавця:

Директор:

Відповідає за якість роботи:

Крисак А.І.

Ємець О.А.

Ділячка О.С.

ТзОВ "ГІПНІП+"

Масштаб 1: 500	Площа ділянки (га)	
	у власності	в оренду
0,1107	-	0,1107