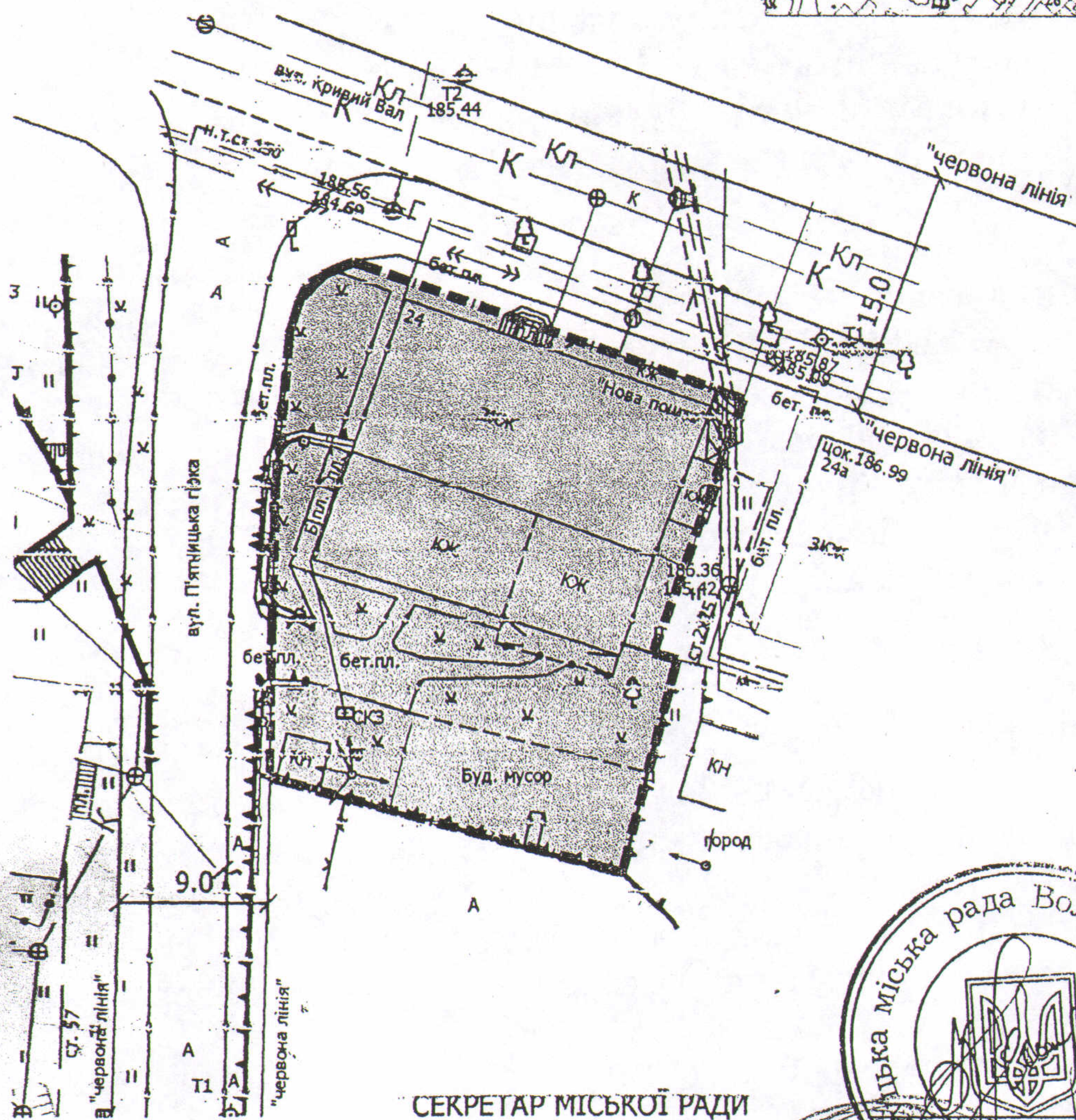
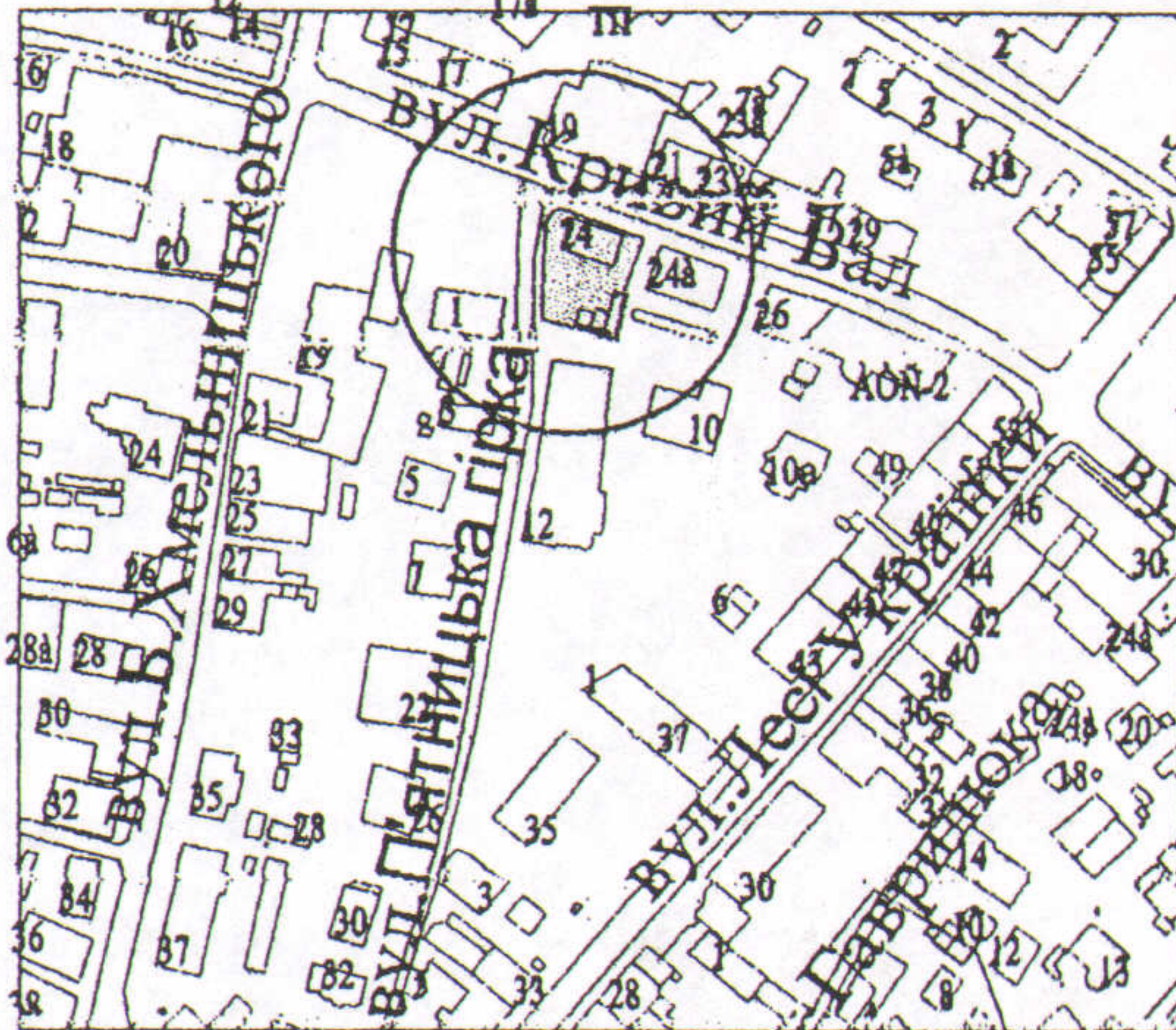


ПЛАН
земельної ділянки


Додаток до рішення міської ради
№ 20/80 від " 21 " серпня 2017 р

Адреса: м. Луцьк, вул. Кривий Вал, 24
Землекористувач: ОБ'ЄДНАННЯ СПІВВЛАСНИКІВ
БАГАТОКВАРТИРНОГО БУДИНКУ "НОВИЙ ДІМ-24"

Ситуаційна схема



СЕКРЕТАР МІСЬКОЇ РАДИ



УМОВНІ ПОЗНАЧЕННЯ

0,09 га

- земельна ділянка, що планується до відведення у власність для будівництва та обслуговування багатоквартирного будинку, господарських будівель і споруд



Масштаб 1 : 500

Орієнтовна площа ділянки (га)	в мкм!	
	у власність	в оренду
0,09		