






УМОВНІ ПОЗНАЧЕННЯ

-  Межа прибережної смуги по затвердженому проекту рішенням Луцького місьджонкому від 28.12.1999 року №636
-  Відкорегована (нова) межа прибережної смуги
-  Нові поворотні точки прибережної смуги
-  Поворотні точки прибережної смуги, що анулюються
-  Затверджена межа прибережної смуги що анулюється

примітка: Водохоронна зона співпадає з прибережною смугою від точки 165 до точки 175 система координат місцєба

Замовник: С.С.С.В. Д.О.			
Проект встановлення прибережної смуги / водохоронної зони в районі річки Салатівка в межах земель Луцької міської ради			
Корегування проекту водохоронної зони під прибережну смугу в районі р. Салатівка між точками 250 5257-252			
Старий	Лист	Листів	
		1	
Водохоронні заходи			
План прибережної смуги / водохоронної зони р. Салатівка М.п. 250			
Скасована			
ІНСТИТУТ "ВОЛЫНЬПРОЕКТ" ПІ			