





УМОВНІ ПОЗНАЧЕННЯ


каталог координат

 Межа прибережної смуги по затвердженому проекту рішенням Луцького місьвиконкому від 28.12.1999 року №636

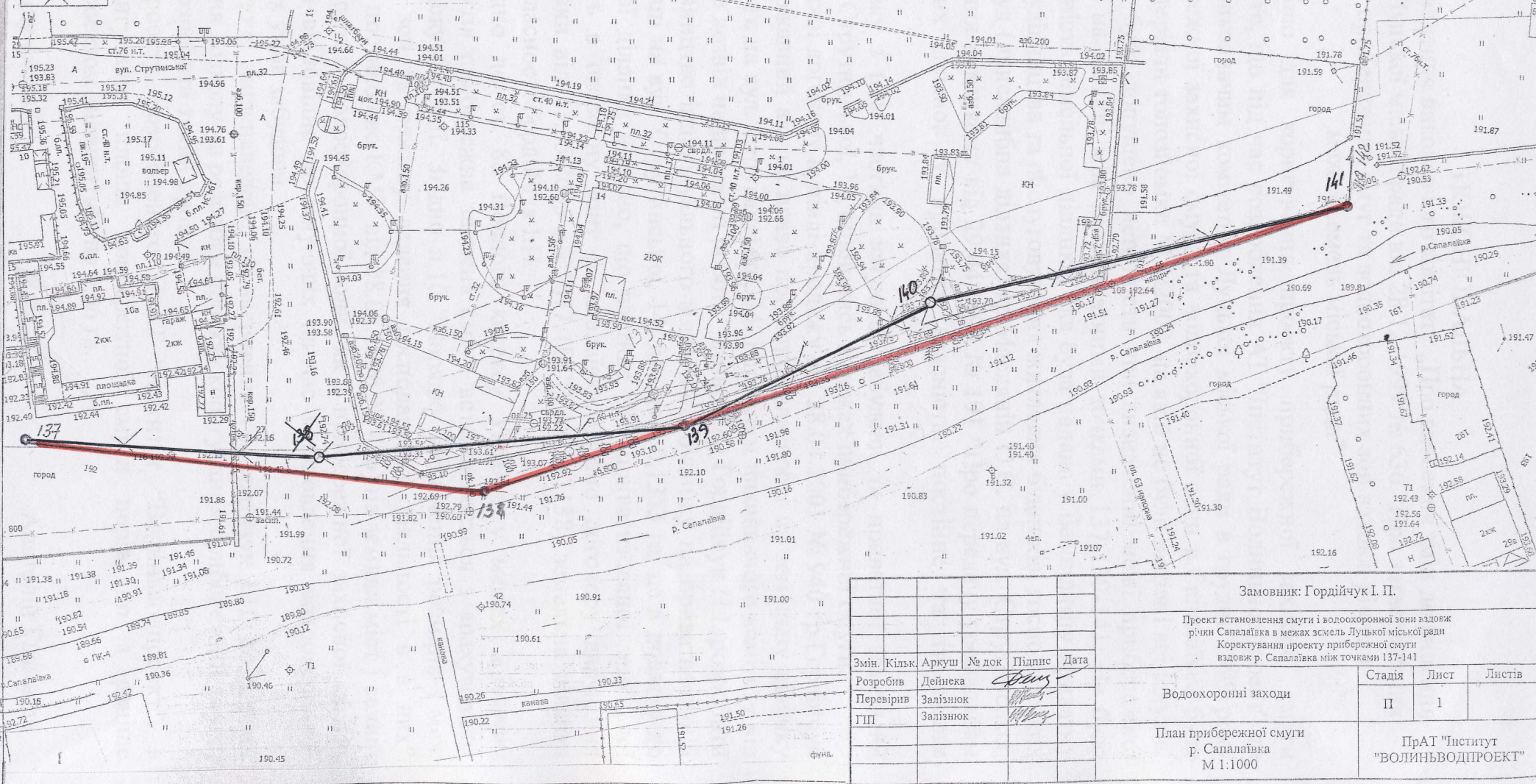
 Відкорегована (нова) межа прибережної смуги

 138 Нові поворотні точки прибережної смуги

 140 Поворотні точки прибережної смуги, що анулюються

 Затверджена межа прибережної смуги що анулюється

№ точки	Координати		Довжина лінії
	X	Y	
137	18898,0	19598,20	59,5
138	18889,5	19656,7	34,5
139	18897,6	19696,00	90,0
141	18946,0	19781,5	



Додаток 3

Замовник: Гордійчук І. П.					
Проект встановлення смуги і водоохоронної зони вздовж річки Сапалаївка в межах зьмєсл Луцької міської ради					
Коректування проекту прибережної смуги вздовж р. Сапалаївка між точками 137-141					
Змін.	Кільк.	Аркуш	№ док.	Підпис	Дата
Розробив	Дейнека			<i>Дейнека</i>	
Перевірів	Залізничок			<i>Залізничок</i>	
ГП	Залізничок			<i>Залізничок</i>	
Водоохоронні заходи					Стадія
План прибережної смуги р. Сапалаївка М 1:1000					Лист
					Листів
					П
					1
					Листів
ПРАТ "Інститут ВОЛИНЬВОДПРОЕКТ"					