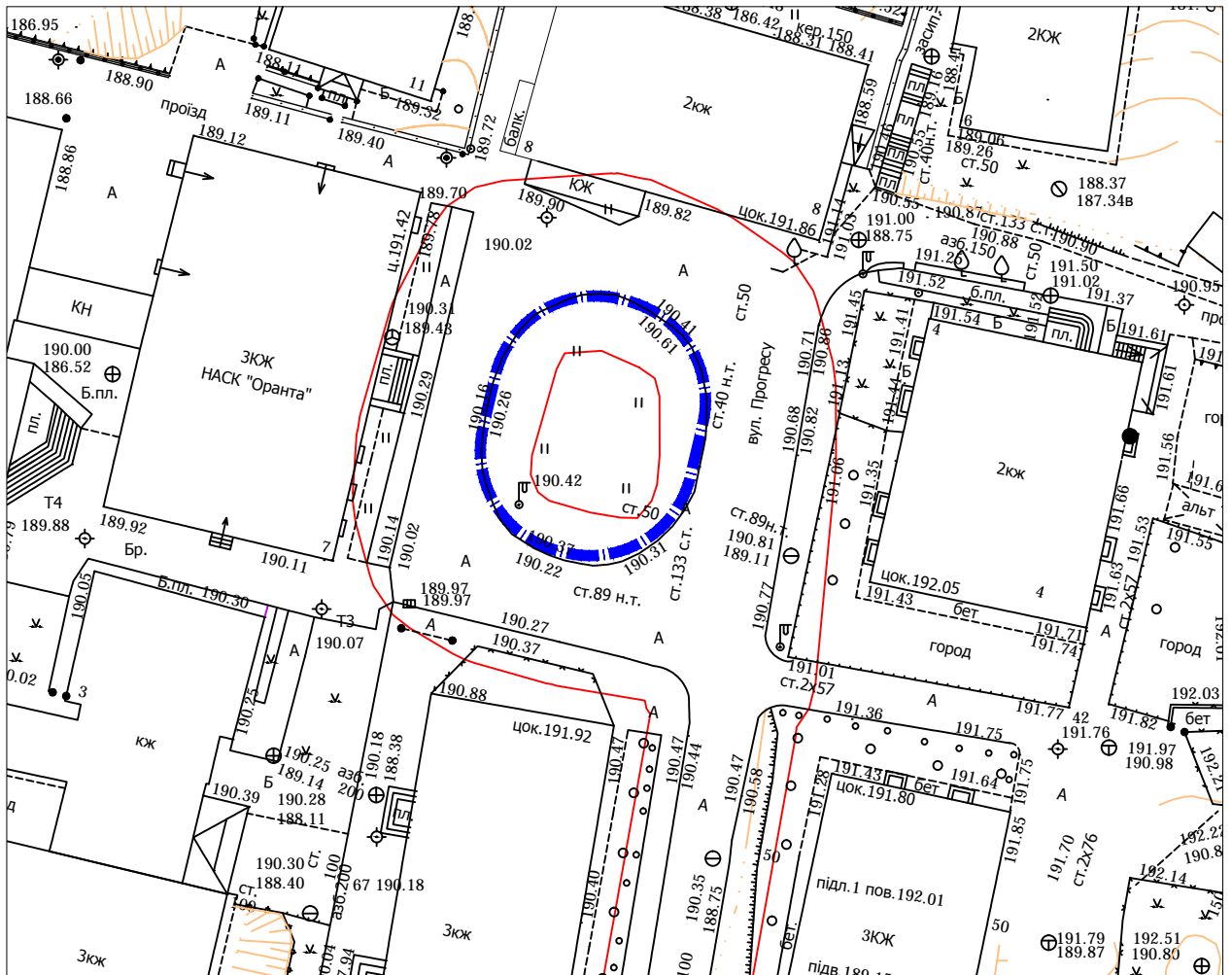
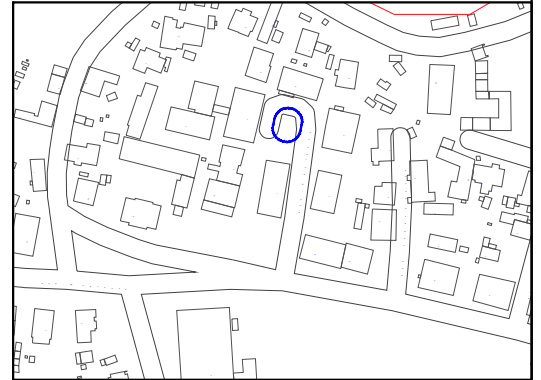


Схема земельної ділянки

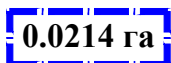
Адреса об'єкта: м. Луцьк, вул. Прогресу
(між буд. №1, №4, №7, №8)

Землекористувач: Територіальна громада
міста Луцька

Ситуаційна схема



Умовні позначення:



Земельна ділянка, що закріплюється для влаштування скверу

СЕКРЕТАР МІСЬКОЇ РАДИ _____

Григорій ПУСТОВІТ

Управління містобудування та архітектури			
Нач. управління	Туз В.В.		
Нач. відділу	Лохманова А.В.		
Розробив	Сеник А.Я.		