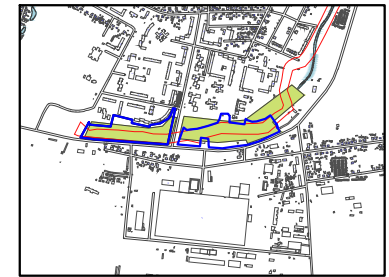


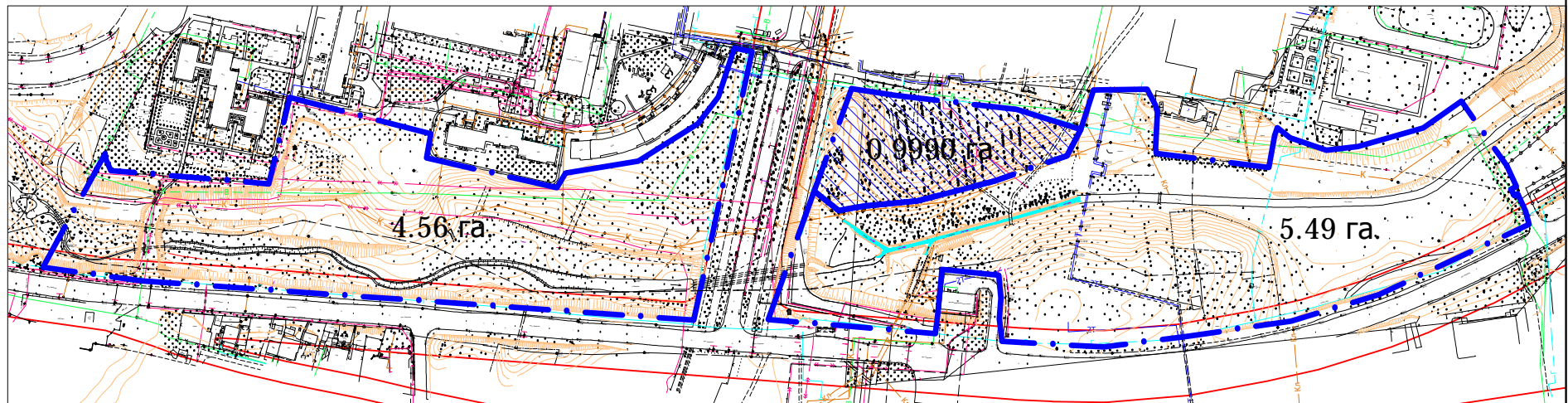
Ситуаційна схема





План земельної ділянки

Адреса об'єкта: м. Луцьк, вул. Боженка

Забудовник: Комунальне підприємство
"Парки та сквери м. Луцька"



Умовні позначення:

-  10.05 га Земельна ділянка, що закріплюється для влаштування скверу
-  0.999 га Земельна ділянка, що закріплена за пам'ятником природи "Дубовий гай"

СЕКРЕТАР МІСЬКОЇ РАДИ

Юлія Вусенко

Управління містобудування та архітектури			
	Заст. нач. управління	Матвій Я.В.	
	Нач. відділу	Лохманова А.В.	
	Розробив	Сеник А.Я.	