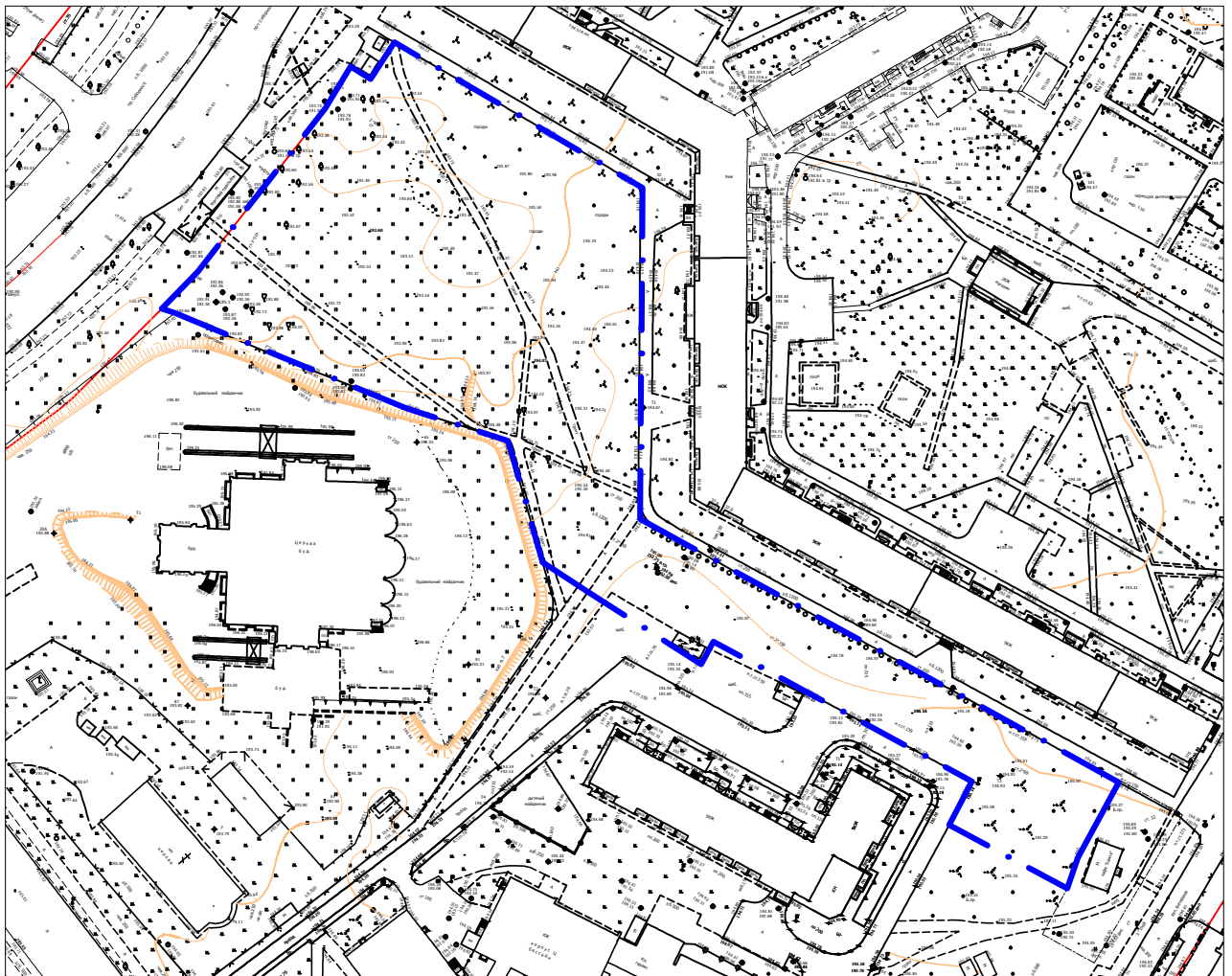
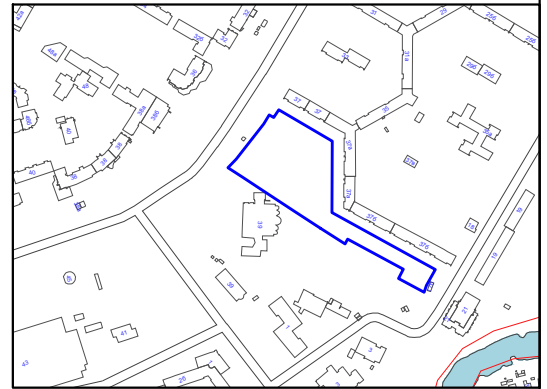


План земельної ділянки

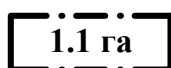
Адреса об'єкта: м. Луцьк, пр. Соборності

Землекористувач: Територіальна громада
міста Луцька

Ситуаційна схема



Умовні позначення:



Земельна ділянка, що закріплюється для влаштування скверу

СЕКРЕТАР МІСЬКОЇ РАДИ _____

Юлія Вусенко

Управління містобудування та архітектури

	Заст. нач. управління	Матвіїв Я.В.		
	Нач. відділу	Лохманова А.В.		
	Розробив	Сеник А.Я.		