


СХЕМА ГЕНПЛАНУ

Назва об'єкта: Детальний план території в межах проспекту Президента Грушевського, Привокзального майдану та вулиці Привокзальної у місті Луцьку

Замовник: Управління капітального будівництва Луцької міської ради

Умовні позначення:

 - Межа району детального плану території











Ситуаційна схема



ЕКСПЛІКАЦІЯ БУДІВЕЛЬ І СПОРУД

№ п/п	Найменування	Примітки
1	9-ти-10-ти поверховий житловий будинок	Проектний
2	9-ти-10-ти поверховий житловий будинок з вбудовано-прибудованими торгово-офісними приміщеннями	Проектний
3	2-х поверховий вбудовано-прибудований дошкільний навчальний заклад	Проектний
4	12-ти-14-ти поверховий житловий будинок з вбудовано-прибудованими торгово-офісними приміщеннями	Проектний
5	5-ти поверховий житловий будинок	Підлягає реконструкції
6	Каплиця	Проектний
7	Трансформаторна підстанція	Існуючий
8	Багатоповерхові паркінги	Проектний
9	Торгово-офісне приміщення	Проектний
10	Залізничний вокзал	Існуючий
11	Гаражи	Проектний

Умовні позначення

	Багатоквартирна та громадська забудова /існуюча/		Тверде мощення бруківкою
	Багатоквартирна забудова /проектна/		Асфальтно-бетонне покриття
	Громадська забудова /проектна/		Проектне озеленення
	Громадська забудова /підлягає реконструкції/		Дитячий майданчик
	Багатоповерхові паркінги, гаражи		Спортивний майданчик

**ЗАСТУПНИК МІСЬКОГО ГОЛОВИ,
КЕРУЮЧИЙ СПРАВАМИ ВИКОНКОМУ**

ЮРІЙ ВЕРБИЧ

Управління містобудування та архітектури

Нач. управління	Герасимюк Л.В.		
Виконав	Сеник А.Я.		
Перевірів	Гула С.В.		

