











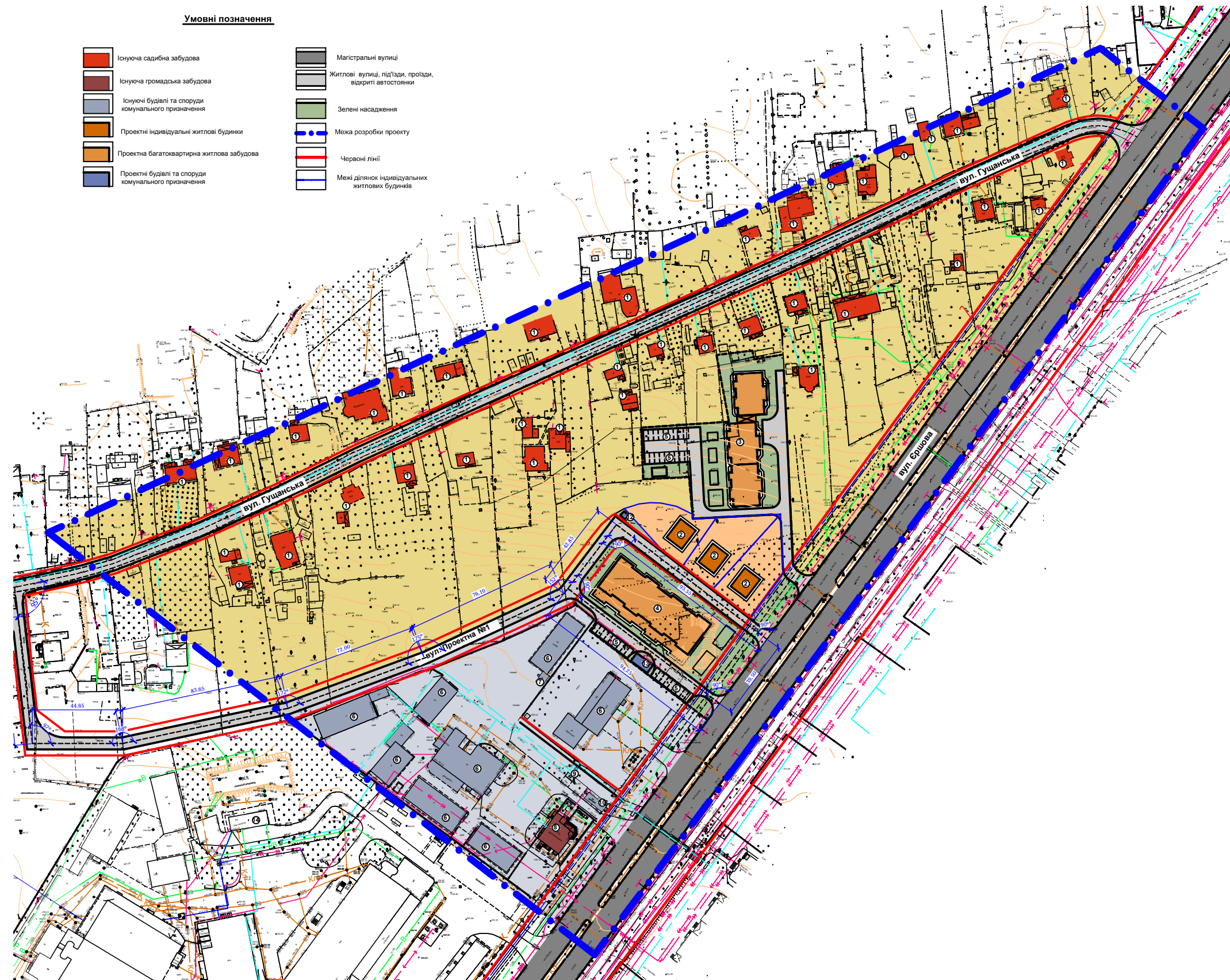


СХЕМА ГЕНПЛАНУ

Умовні позначення

- | | |
|--|--|
|  Існуюча садибна забудова |  Магістральні вулиці |
|  Існуюча громадська забудова |  Житлові вулиці, під'язи, проїзди, відкриті автостоянки |
|  Існуючі будівлі та споруди комунального призначення |  Зелені насадження |
|  Проектні індивідуальні житлові будинки |  Межа розробки проекту |
|  Проектна багатоквартирна житлова забудова |  Червоні лінії |
|  Проектні будівлі та споруди комунального призначення |  Межі ділянок індивідуальних житлових будинків |




Ситуаційна схема



Назва об'єкта: Детальний план території в межах вулиць Єршова та Гушанської

Забудовник : Управління капітального будівництва

Умовні позначення:

 - Межа території детального плану

ЗАСТУПНИК МІСЬКОГО ГОЛОВИ,
КЕРУЮЧИЙ СПРАВАМИ ВИКОНКОМУ

ЮРІЙ ВЕРБИЧ

Управління містобудування та архітектури			
Заст. нач управління	Матвій Я.В.		
Виконав	Сеник А.Я.		
Перевірив	Лохманова А.В.		