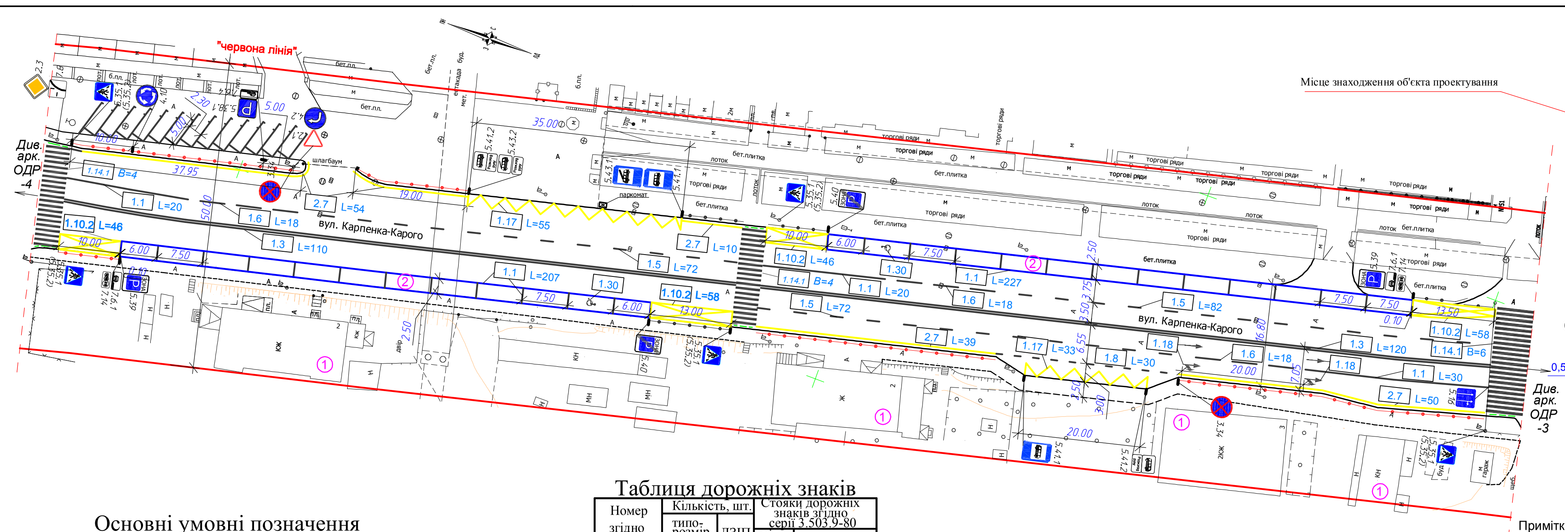

Ситуаційна схема

Схема встановлення дорожніх знаків

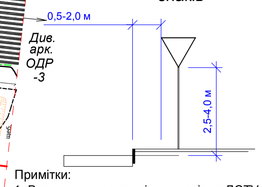

Примітки:
1. Встановити дорожні знаки згідно ДСТУ 4100-2014;
2. Нанести дорожню розмітку згідно ДСТУ 2587-2010;
3. Елементи дорожньої розмітки див. арк. 6 ГП-ОДР.

Основні умовні позначення

- Існуючі будівлі та споруди
- Бордюр Поребрик
- Понижений бордюр
- Мощення асфальтобетонне (існ.)
- Огородження
- Дорожня розмітка
- Пішохідне огородження h-1.2м L-155 (проект)
- Укіс, газон
- Дерева, кущі, квітники
- 1.1 L=15 — Виноска дорожньої розмітки, номер розмітки та її довжина
- встановлення дорожнього знаку на опорі
- встановлення дорожнього знаку на стовпі

М 1:500
В одному сантиметрі 5 метрів
Суцільні горизонталі проведені через 0.5 метра

УВАГА!
Підземні комунікації!

Роботи в охоронній зоні комунікацій проводити згідно діючих нормативних документів, з письмового дозволу та погодженням з власниками комунікацій.

Таблиця дорожніх знаків

Номер згідно ДСТУ 4100	Кількість, шт. типо-розмір I	II	ДЗІП кіль-кість, шт.	Стовпи дорожніх знаків згідно серії 3.503.9-80 марка
5.35.1		5	-	СКД 7.45
5.35.2		5	-	-
2.1		1	-	-
4.2		1	-	-
4.10		1	-	-
3.34		2	-	-
5.38.1		1	-	-
7.6.4		1	-	-
7.8		1	-	-
5.40		2	-	-
5.39		2	-	-
7.14		2	-	-
5.16		1	-	-
7.6.1		2	-	-
2.3		1	-	-
5.41.1		2	-	-
5.41.2		2	-	-
5.43.1		1	-	-
5.43.2		1	-	-
Всього:		34	-	-

Таблиця дорожньої розмітки

Номер згідно ДСТУ 2587	Кількість місць, шт	Довжина, м	Площа кольору, м² білого	жовтого	синя
1.1	-	503	12.7	-	37.6
1.3	-	230	46.0	-	-
1.5	-	226	7.4	-	-
1.6	-	54	3.6	-	-
1.8	-	30	2.0	-	-
1.10.2	-	208	-	20.8	-
1.14.1	3	-	118.4	-	-
1.17	-	88	-	8.8	-
1.18	4	-	4.1	-	-
1.30	2	-	1.4	-	-
2.7	-	153	-	15.3	-
Всього:	7	1492	195.6	44.9	37.6

Експлікація будівель і споруд

Номер на плані	Найменування	Примітки
1	Житловий будинок	існ.
2	Майданчик для зупинки (паркування) автотранспорту	проект.

Зм.	Кіл.	Арк.	№Док.	Підпис	Дата	22/16 - ОДР			
						Проект (схема) організації дорожнього руху з облаштуванням парковки автотранспорту на ділянці вул. Карпенка-Карого і Конякіна в районі Завокзального ринку і АС-1 у м. Луцьку			
ГІП (ГАП)		Цюгпж					Стадія	Аркуш	Аркушів
Директор		Цюгпж					П	2	10
Розробив.		Антонович				Схема організації дорожнього руху	ПП "ТОЛА" м. Луцьк		
Перевірив.		Цюгпж							

Погоджено

Інв. № ор. | Підпис і дата | Зам. інв. №

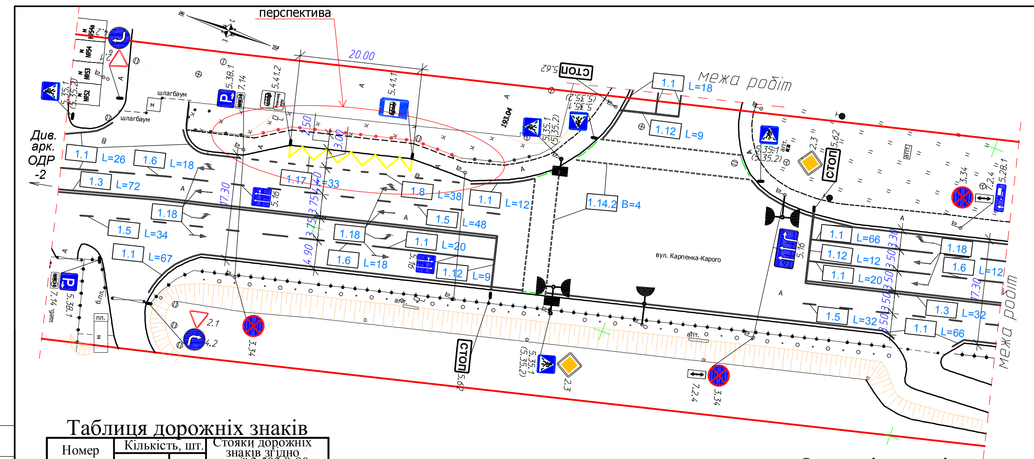

Таблиця дорожніх знаків

Номер згідно ДСТУ 4100	Кількість, шт. типо-розмір I	II	ДЗІП кіль-кість, шт.	Стовпи дорожніх знаків згідно серії 3.503.9-80 марка
5.35.1		5	-	СКД 7.45
5.35.2		5	-	-
2.1		2	-	-
4.2		2	-	-
5.62		3	-	-
7.2.4		2	-	-
5.28.1		1	-	-
3.34		3	-	-
5.38.1		2	-	-
2.3		2	-	-
5.41.1		1	-	-
5.41.2		1	-	-
5.16		3	-	-
7.14		2	-	-
Всього:		34	-	-

Таблиця дорожньої розмітки

Номер згідно ДСТУ 2587	Кількість місць, шт	Довжина, м	Площа кольору, м² білого	жовтого	синя
1.1	-	285	28.5	-	-
1.3	-	104	20.8	-	-
1.5	-	114	3.8	-	-
1.6	-	48	3.2	-	-
1.8	-	38	2.4	-	-
1.12	-	30	12.0	-	-
1.14.2	2	-	12.2	-	-
1.17	-	33	-	3.3	-
1.18	11	-	9.7	-	-
Всього:	13	652	92.6	3.3	-

Основні умовні позначення

- Існуючі будівлі та споруди
- Бордюр Поребрик
- Понижений бордюр
- Мощення асфальтобетонне (існ.)
- Огородження
- Дорожня розмітка
- Пішохідне огородження h-1.2м L-35 (проект)
- Укіс, газон
- Дерева, кущі, квітники
- 1.1 L=15 — Виноска дорожньої розмітки, номер розмітки та її довжина
- встановлення дорожнього знаку на опорі
- встановлення дорожнього знаку на стовпі

УВАГА!
Підземні комунікації!

Роботи в охоронній зоні комунікацій проводити згідно діючих нормативних документів, з письмового дозволу та погодженням з власниками комунікацій.

М 1:500
В одному сантиметрі 5 метрів
Суцільні горизонталі проведені через 0.5 метра

Зм.	Кіл.	Арк.	№Док.	Підпис	Дата	22/16 - ОДР			
						Проект (схема) організації дорожнього руху з облаштуванням парковки автотранспорту на ділянці вул. Карпенка-Карого і Конякіна в районі Завокзального ринку і АС-1 у м. Луцьку			
ГІП (ГАП)		Цюгпж					Стадія	Аркуш	Аркушів
Директор		Цюгпж					П	3	10
Розробив.		Антонович				Схема організації дорожнього руху	ПП "ТОЛА" м. Луцьк		
Перевірив.		Цюгпж							

Погоджено

Інв. № ор. | Підпис і дата | Зам. інв. №

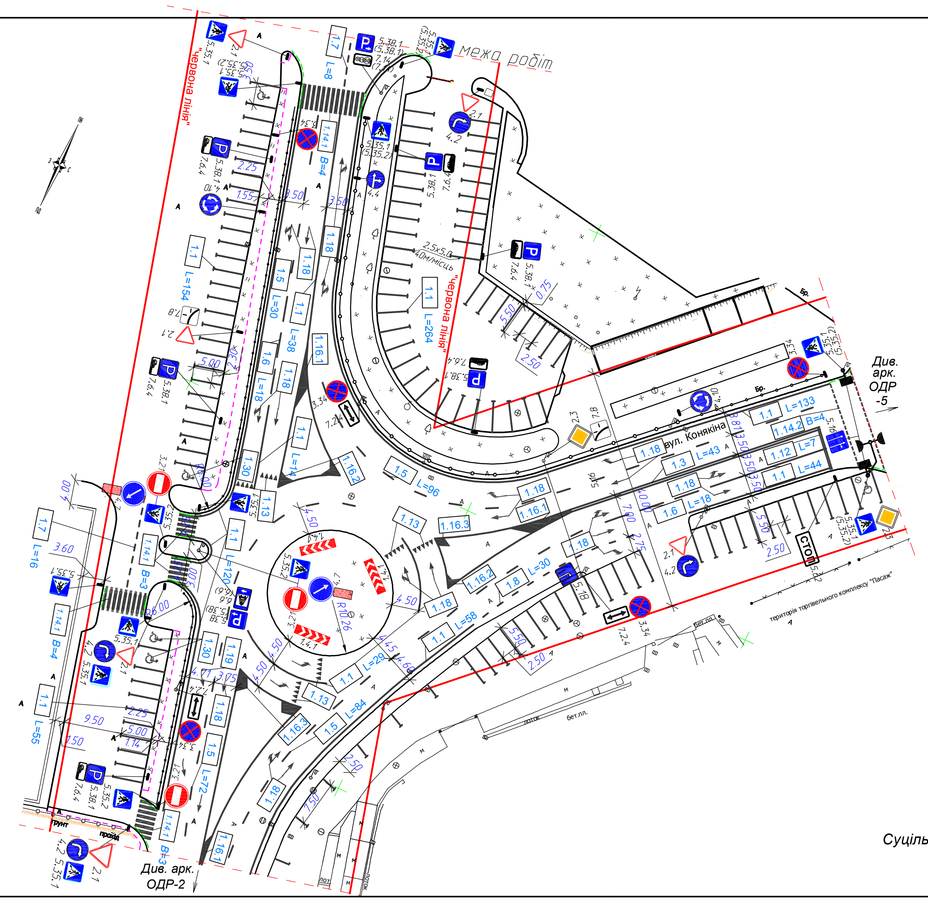

Таблиця дорожньої розмітки

Номер згідно ДСТУ 2587	Кількість місць, шт	Довжина, м	Площа кольору, м² білого	жовтого	синя
1.1	-	436	43.6	-	-
1.3	-	43	8.6	-	-
1.5	-	282	9.4	-	-
1.6	-	36	2.4	-	-
1.7	-	8	0.4	-	-
1.8	-	30	2.0	-	-
1.12	-	7	1.4	-	-
1.13	-	18	3.5	-	-
1.14.1	1	-	20.8	-	-
1.14.2	1	-	4.2	-	-
1.16.1	3	-	32.6	-	-
1.16.2	3	-	11.4	-	-
1.16.3	3	-	15.7	-	-
1.18	23	-	22.3	-	-
1.19	2	-	2.4	-	-
Всього:	36	860	180.7	-	-

Таблиця дорожніх знаків

Номер згідно ДСТУ 4100	Кількість, шт. типо-розмір I	II	ДЗІП кіль-кість, шт.	Стовпи дорожніх знаків згідно серії 3.503.9-80 марка
5.35.1		3	-	СКД 7.45
5.35.2		3	-	-
2.1		1	-	-
4.2		1	-	-
4.10		1	-	-
7.2.4		2	-	-
3.34		6	-	-
5.38.1		2	-	-
7.6.4		1	-	-
7.8		1	-	-
5.62		1	-	-
1.4.1		3	-	-
2.3		2	-	-
5.16		1	-	-
4.7		1	-	-
4.4		1	-	-
7.14		2	-	-
5.18		1	-	-
Всього:		33	-	-

Основні умовні позначення

- Існуючі будівлі та споруди
- Бордюр Поребрик
- Понижений бордюр
- Мощення асфальтобетонне (існ.)
- Огородження
- Дорожня розмітка
- Укіс, газон
- Дерева, кущі, квітники
- 1.1 L=15 — Виноска дорожньої розмітки, номер розмітки та її довжина
- встановлення дорожнього знаку на опорі
- встановлення дорожнього знаку на стовпі

УВАГА!
Підземні комунікації!

Роботи в охоронній зоні комунікацій проводити згідно діючих нормативних документів, з письмового дозволу та погодженням з власниками комунікацій.

М 1:500
В одному сантиметрі 5 метрів
Суцільні горизонталі проведені через 0.5 метра

Зм.	Кіл.	Арк.	№Док.	Підпис	Дата	22/16 - ОДР			
						Проект (схема) організації дорожнього руху з облаштуванням парковки автотранспорту на ділянці вул. Карпенка-Карого і Конякіна в районі Завокзального ринку і АС-1 у м. Луцьку			
ГІП (ГАП)		Цюгпж					Стадія	Аркуш	Аркушів
Директор		Цюгпж					П	4	10
Розробив.		Антонович				Схема організації дорожнього руху	ПП "ТОЛА" м. Луцьк		
Перевірив.		Цюгпж							

Погоджено

Інв. № ор. | Підпис і дата | Зам. інв. №

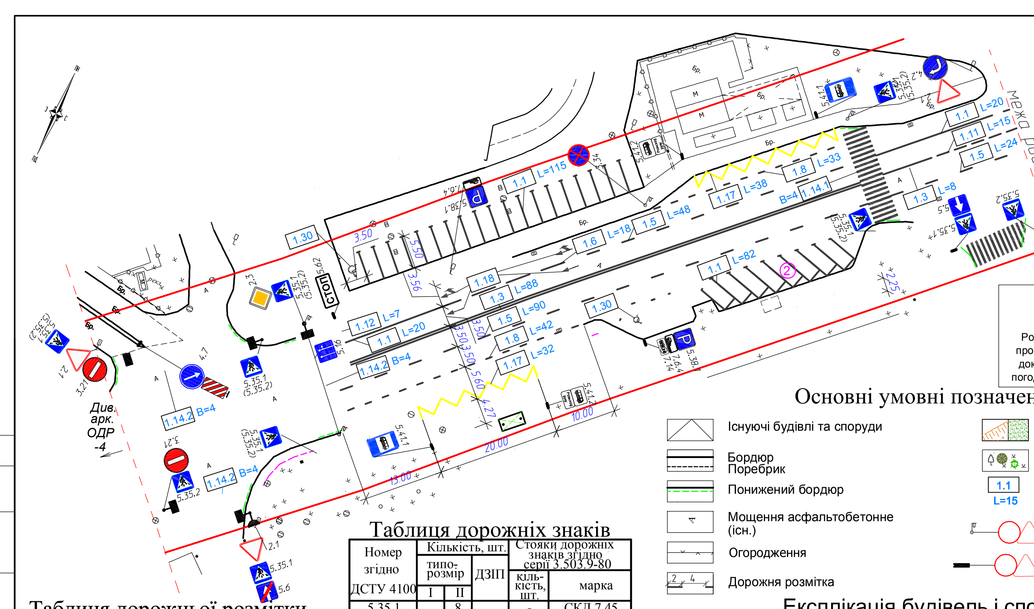

Таблиця дорожньої розмітки

Номер згідно ДСТУ 2587	Кількість місць, шт	Довжина, м	Площа кольору, м² білого	жовтого	синя
1.1	-	122	12.2	-	-
1.3	-	96	19.2	-	-
1.5	-	162	5.6	-	-
1.6	-	18	1.2	-	-
1.8	-	75	5.0	-	-
1.11	-	15	2.5	-	-
1.12	-	7	1.4	-	-
1.14.1	2	-	51.7	-	-
1.14.2	3	-	10.9	-	-
1.17	-	70	-	7.0	-
1.18	4	-	4.1	-	-
1.30	1	-	0.7	-	-
Всього:	10	565	114.5	7.0	-

Таблиця дорожніх знаків

Номер згідно ДСТУ 4100	Кількість, шт. типо-розмір I	II	ДЗІП кіль-кість, шт.	Стовпи дорожніх знаків згідно серії 3.503.9-80 марка
5.35.1		8	-	СКД 7.45
5.35.2		8	-	-
2.1		3	-	-
4.2		1	-	-
5.5		1	-	-
3.34		1	-	-
5.38.1		2	-	-
7.6.4		2	-	-
5.41.1		2	-	-
5.41.2		2	-	-
5.62		1	-	-
2.3		1	-	-
5.16		1	-	-
5.6		1	-	-
3.21		2	-	-
4.7		1	-	-
7.14		1	-	-
Всього:		38	-	-

Експлікація будівель і споруд

Номер на плані	Найменування	Примітки
1	Житловий будинок	існ.
2	Майданчик для зупинки (паркування) автотранспорту	проект.

Зм.	Кіл.	Арк.	№Док.	Підпис	Дата	22/16 - ОДР			
						Проект (схема) організації дорожнього руху з облаштуванням парковки автотранспорту на ділянці вул. Карпенка-Карого і Конякіна в районі Завокзального ринку і АС-1 у м. Луцьку			
ГІП (ГАП)		Цюгпж					Стадія	Аркуш	Аркушів
Директор		Цюгпж					П	5	10
Розробив.		Антонович				Схема організації дорожнього руху	ПП "ТОЛА" м. Луцьк		
Перевірив.		Цюгпж							

Погоджено

Інв. № ор. | Підпис і дата | Зам. інв. №