

Схема розміщення груп приватизованих земельних ділянок  
за функціональним призначенням  
М 1:2 000

Кадастровий план земельних ділянок  
М 1:1 000

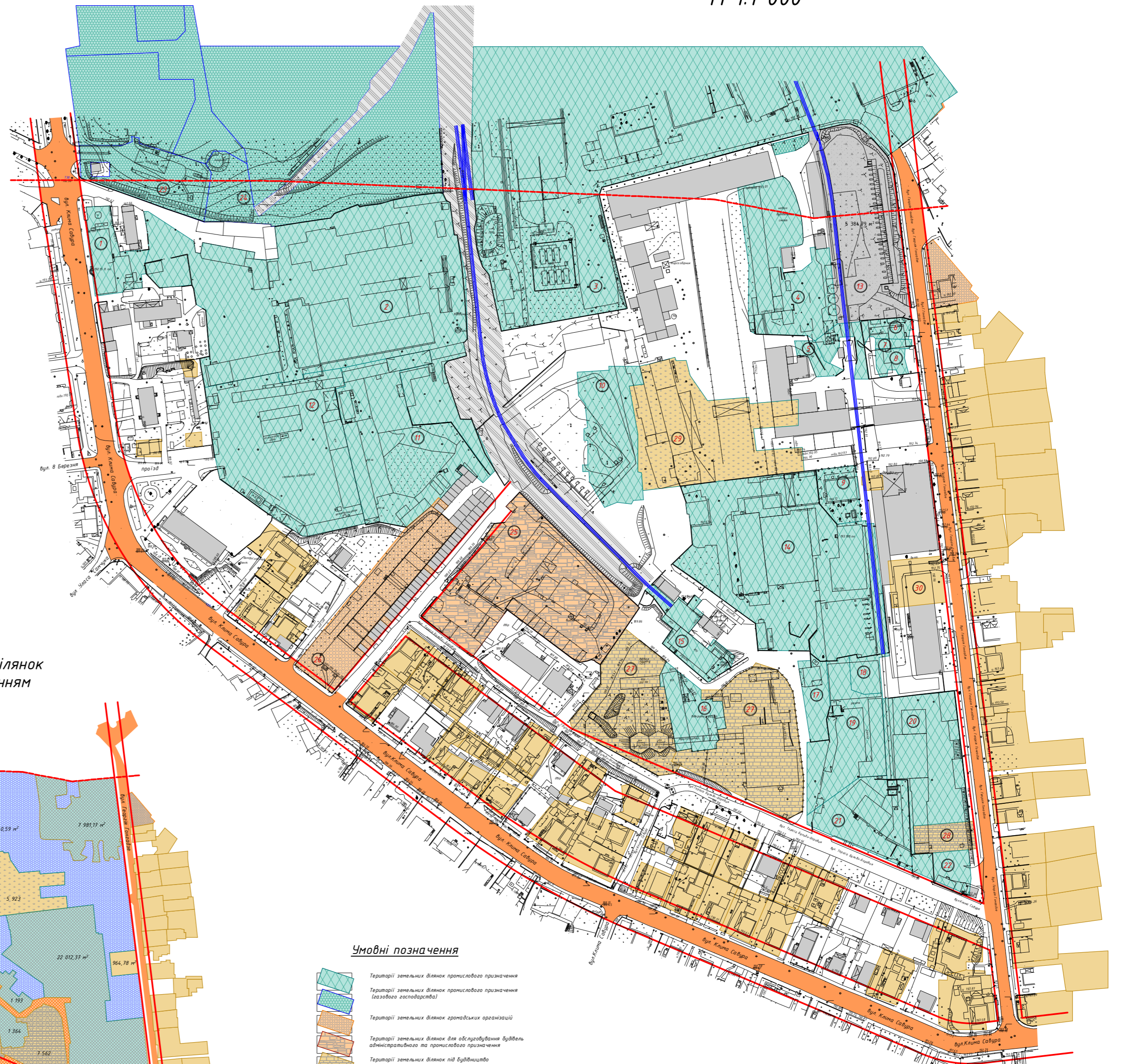
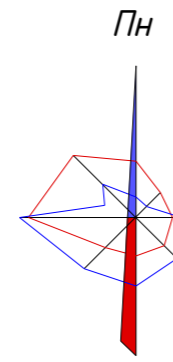
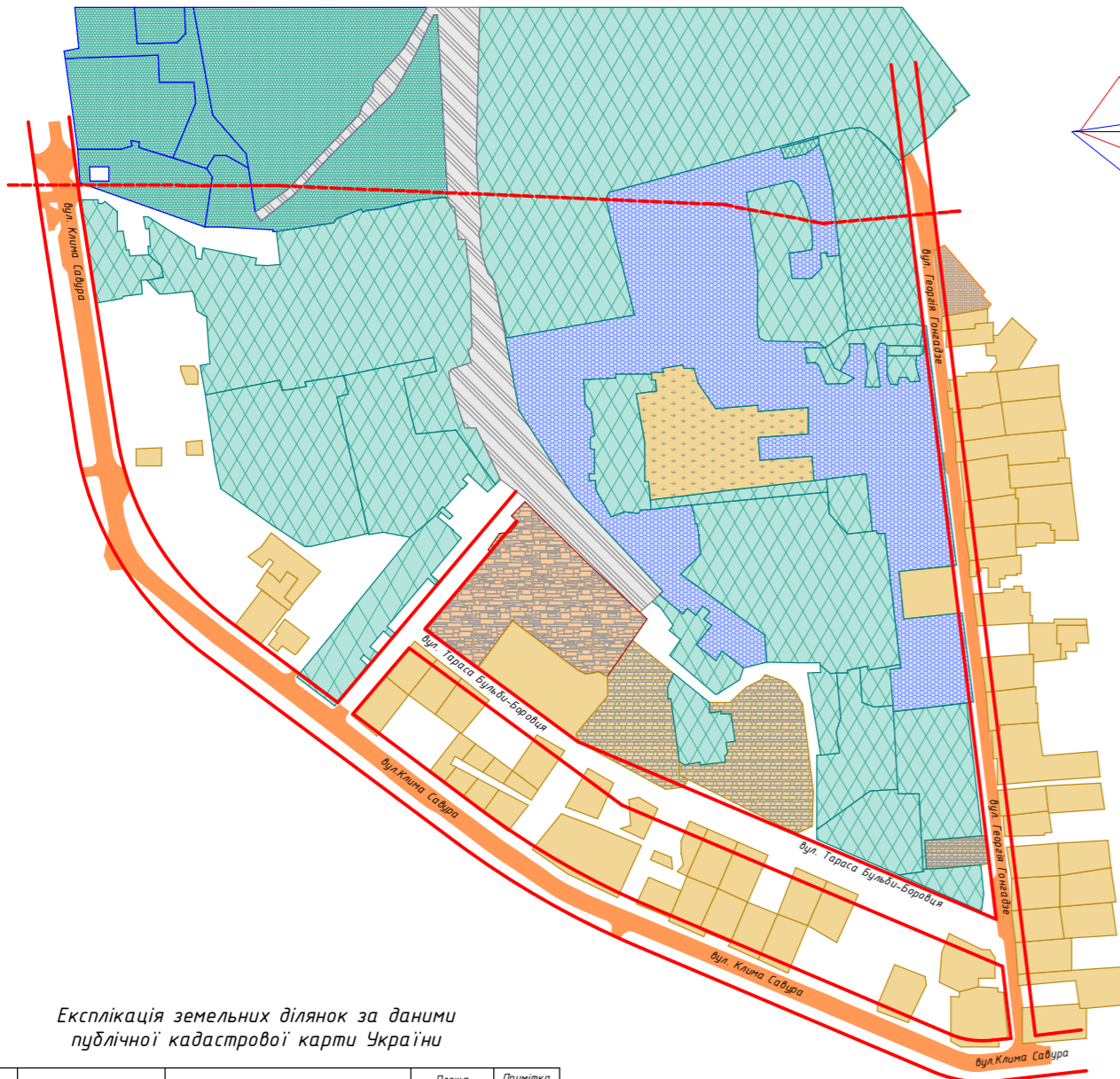
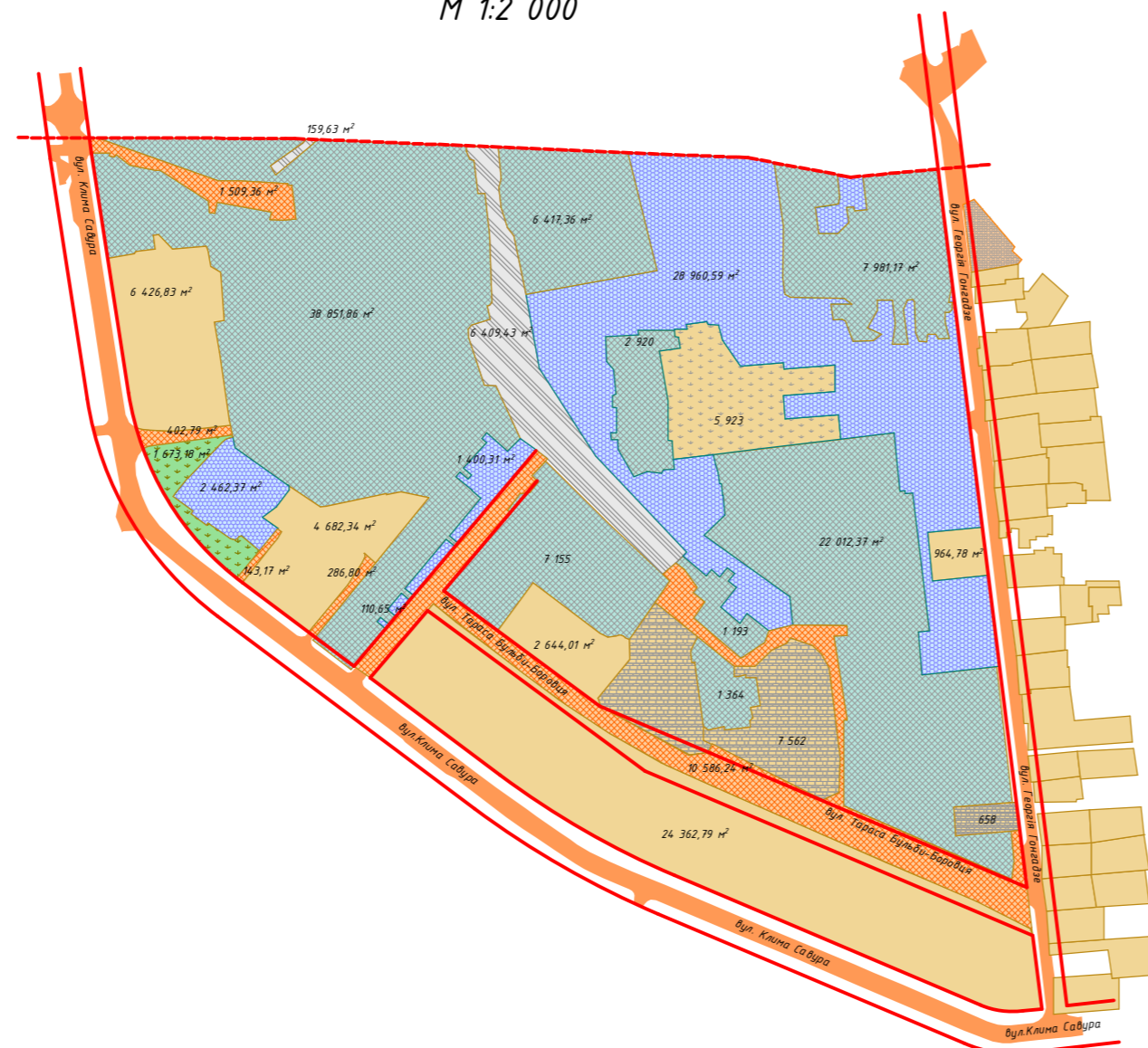


Схема розміщення земельних ділянок  
за функціональним призначенням  
М 1:2 000



Експлікація земельних ділянок за даними  
публічної кадастрової карти України

Марка, поз.	Код призначення	Цільове призначення ділянки	Площа ділянки, га	Примітка (в межах території)
Цільове призначення - промисловість				
1	J. 11.03	Адміністративні та готельні будівлі	0,0393	
2	J. 11.03	Будівлі та споруди будівельних організацій	1,044	
3	J. 11.02	Підприємства та інші промисловість	7,1261	0,6398
4	J. 11.02	Підприємства та інші промисловість	0,3919	
5	J. 11.02	Підприємства та інші промисловість	0,0714	
6	B. 03.07	Будівлі та споруди виробничі будівлі	0,0422	
7	J. 11.03	Будівельні організації та підприємства	0	включені
8	J. 11.03	Будівельні організації та підприємства	0	включені
9	J. 11.02	Підприємства та інші промисловість	0,0886	
10	J. 11.03	Для обслуговування виробничих баз	0,2920	
11	J. 11.03	Будівлі, будівельні мережі інфраструктури	0,5580	
12	B. 03.07	Для обслуговування виробничих приміщень	0,7196	
13	J. 11.03	Склад зсипних матеріалів	0,5088	0,3033
14	J. 11.02	Підприємства та інші промисловість	1,0739	
15	B. 03.07	Для обслуговування виробничих приміщень	0,1193	
16	B. 03.07	Для обслуговування виробничих приміщень	0,1364	
17	J. 11.02	Підприємства та інші промисловість	0,0876	
18	J. 11.03	Будівельні організації та підприємства	0	включені
19	B. 03.07	Для обслуговування виробничих приміщень	0,2525	
20	J. 11.03	Будівельні організації та підприємства	0	включені
21	J. 11.03	Для обслуговування виробничих баз	0,2287	
22	J. 11.03	Будівельні організації та підприємства	0	включені
23	J. 11.04	Газонаповнювальні пункти	0,2430	0,0972
24	J. 11.04	Газонаповнювальні пункти	0,7197	0,2488
25	J. 11.03	Об'єкти адмін. та виробн. призначення	0,7155	
26	J. 03.04	Об'єкти спортивно-оздоровчого клубу	0,3056	
Всього:			0,1937	
Ділянки не промислового цільового призначення				
27	B. 02.01	Будівлі та споруди житлового будинку	0,7562	
28	B. 02.01	Будівлі та споруди житлового будинку	0,0658	
29	A. 01.03	Для ведення особистого с/г	0,5923	
30	B. 02.01	Будівлі та споруди житлового будинку	0,1047	
Всього:			1,5180	

Умовні позначення

- Територія земельних ділянок промислового призначення
- Територія земельних ділянок промислового призначення (газового господарства)
- Територія земельних ділянок громадських організацій
- Територія земельних ділянок для обслуговування будівель адміністративного та промислового призначення
- Територія земельних ділянок для будівництва та обслуговування житлових будинків
- Територія земельних ділянок промислового призначення (ділянки для складування зсипних матеріалів)
- Територія земельних ділянок індивідуальної житлової забудови
- Територія земельних ділянок промислового призначення (залізничних колій)
- Площі існуючих автомобільних доріг
- Територія земельних ділянок для ведення особистого сільськогосподарського господарства
- Територія не приватизованих земельних ділянок, які наліждо відійшли до ділянок промислового призначення

Баланс території (існуючий стан)

№№ п/п	Найменування	Площа, м <sup>2</sup>	%	Примітка
1	Загальна площа території в червоних лініях	195 309	100,0	
2	Приватизовані ділянки промислового призначення	87 876	45,0	
3	Площа не приватизованих ділянок пром. призначення	32 932	16,9	
4	Площа приватизованих ділянок під забудову	7 562	3,8	
5	Площа ділянок садового сектора	39 846	20,4	
6	Площа проїздів, під'їздів, парковочних майданчиків	12 928	6,6	в т.ч. з асфальтовим покриттям
7	Площа ділянок залізничних колій	6 568	3,4	
8	Площа приват. ділянок для ведення особистого с/г	5 923	3,0	
9	Площа ділянок загального користування	1 673	0,9	

303-П-2020-00-П				
Детальний план території:				
в межах вулиць Герасим Гончарів та Клим Савур у місті Луцьку				
Зм.	Кс.	Арх.	МВн.	Підп.
Розробив	Володимир	Степан	Арх.	Архив
Перевірив	Головченко	Соларчук	П.	5
ГАП	Соларчук			
Кадастровий план зем. ділянок М 1:1 000				
Схема розміщення груп земель. ділянок				
за функц. призначенням М 1:2 000				
ТОВ "Шинка-Україна"				